

Приложение № 1  
к правилам землепользования и застройки  
Ольшанского сельского поселения  
Острогожского муниципального района  
Воронежской области

СВЕДЕНИЯ О ГРАНИЦАХ ТЕРРИТОРИАЛЬНЫХ ЗОН,  
СОДЕРЖАЩИЕ ГРАФИЧЕСКОЕ ОПИСАНИЕ МЕСТОПОЛОЖЕНИЯ  
ГРАНИЦ ТЕРРИТОРИАЛЬНЫХ ЗОН, ПЕРЕЧЕНЬ КООРДИНАТ  
ХАРАКТЕРНЫХ ТОЧЕК ГРАНИЦ ТЕРРИТОРИАЛЬНЫХ ЗОН  
СЕЛА НИЖНИЙ ОЛЬШАН

## ОПИСАНИЕ МЕСТОПОЛОЖЕНИЯ ГРАНИЦ

Зона застройки индивидуальными жилыми домами села Нижний Ольшан - Ж1/1

---

(наименование объекта, местоположение границ которого описано  
(далее - объект)

## Раздел 1

Сведения об объекте		
№ п/п	Характеристики объекта	Описание характеристик
1	2	3
1	Местоположение объекта	Воронежская область, Острогожский муниципальный район, Ольшанское сельское поселение, село Нижний Ольшан
2	Площадь объекта $\pm$ величина погрешности определения площади ( $P \pm \Delta P$ )	2763289+/-5818 м <sup>2</sup>
3	Иные характеристики объекта	-

## Раздел 2

Сведения о местоположении границ объекта					
1. Система координат: МСК - 36, зона 1					
2. Сведения о характерных точках границ объекта					
Обозначение характерных точек границ	Координаты, м		Метод определения координат характерной точки	Средняя квадратическая погрешность положения характерной точки (Mt), м	Описание обозначения точки на местности (при наличии)
	X	Y			
1	2	3	4	5	6
1	412547.81	1278939.59	Аналитический	0.10	-
2	412546.85	1278948.27	Аналитический	0.10	-
3	412517.71	1278973.43	Аналитический	0.10	-
4	412496.43	1278989.16	Аналитический	0.10	-
5	412472.30	1279004.01	Аналитический	0.10	-
6	412413.03	1279037.39	Аналитический	0.10	-
7	412366.65	1279063.63	Аналитический	0.10	-
8	412339.80	1279082.68	Аналитический	0.10	-
9	412321.75	1279090.19	Аналитический	0.10	-
10	412314.36	1279116.69	Аналитический	0.10	-
11	412310.80	1279138.27	Аналитический	0.10	-
12	412313.89	1279170.81	Аналитический	0.10	-
13	412314.10	1279204.15	Аналитический	0.10	-
14	412313.64	1279210.14	Аналитический	0.10	-
15	412309.03	1279241.84	Аналитический	0.10	-
16	412301.71	1279280.60	Аналитический	0.10	-
17	412284.47	1279353.70	Аналитический	0.10	-
18	412265.64	1279412.01	Аналитический	0.10	-
19	412259.05	1279435.36	Аналитический	0.10	-
20	412249.51	1279479.62	Аналитический	0.10	-
21	412237.01	1279519.05	Аналитический	0.10	-
22	412227.17	1279550.65	Аналитический	0.10	-
23	412205.90	1279618.47	Аналитический	0.10	-
24	412192.79	1279664.34	Аналитический	0.10	-
25	412184.66	1279702.74	Аналитический	0.10	-
26	412176.92	1279757.81	Аналитический	0.10	-
27	412121.32	1279973.14	Аналитический	0.10	-
28	412108.33	1280026.00	Аналитический	0.10	-
29	412097.46	1280061.09	Аналитический	0.10	-
30	412089.54	1280068.59	Аналитический	0.10	-
31	412051.50	1280134.72	Аналитический	0.10	-
32	412046.49	1280136.92	Аналитический	0.10	-
33	412040.66	1280137.62	Аналитический	0.10	-
34	412036.15	1280145.95	Аналитический	0.10	-

1	2	3	4	5	6
35	412040.98	1280148.87	Аналитический	0.10	-
36	412043.31	1280153.99	Аналитический	0.10	-
37	412008.69	1280212.36	Аналитический	0.10	-
38	411984.80	1280255.70	Аналитический	0.10	-
39	411967.40	1280290.07	Аналитический	0.10	-
40	411954.45	1280322.26	Аналитический	0.10	-
41	411932.69	1280404.50	Аналитический	0.10	-
42	411912.42	1280472.16	Аналитический	0.10	-
43	411891.57	1280537.54	Аналитический	0.10	-
44	411845.45	1280675.33	Аналитический	0.10	-
45	411822.74	1280725.16	Аналитический	0.10	-
46	411799.19	1280770.42	Аналитический	0.10	-
47	411746.31	1280859.33	Аналитический	0.10	-
48	411714.60	1280900.15	Аналитический	0.10	-
49	411686.10	1280931.08	Аналитический	0.10	-
50	411660.41	1280952.90	Аналитический	0.10	-
51	411630.64	1280972.89	Аналитический	0.10	-
52	411586.20	1281007.22	Аналитический	0.10	-
53	411550.99	1281031.09	Аналитический	0.10	-
54	411525.32	1281050.64	Аналитический	0.10	-
55	411519.97	1281051.81	Аналитический	0.10	-
56	411512.25	1281050.20	Аналитический	0.10	-
57	411492.58	1281033.24	Картометрический	1.00	-
58	411467.36	1281007.77	Картометрический	1.00	-
59	411455.24	1280988.64	Картометрический	1.00	-
60	411473.91	1280960.56	Картометрический	1.00	-
61	411495.08	1280934.43	Картометрический	1.00	-
62	411515.29	1280918.47	Картометрический	1.00	-
63	411556.07	1280876.91	Картометрический	1.00	-
64	411703.44	1280625.30	Картометрический	1.00	-
65	411772.23	1280370.22	Картометрический	1.00	-
66	411820.18	1280257.52	Картометрический	1.00	-
67	411806.55	1280204.12	Картометрический	1.00	-
68	411855.06	1280103.33	Картометрический	1.00	-
69	411858.10	1280097.02	Картометрический	1.00	-
70	412014.53	1279817.70	Картометрический	1.00	-
71	412014.70	1279817.19	Картометрический	1.00	-
72	412069.14	1279654.16	Картометрический	1.00	-
73	412092.53	1279516.86	Картометрический	1.00	-
74	412059.21	1279336.35	Картометрический	1.00	-
75	411993.67	1279264.62	Картометрический	1.00	-
76	411969.50	1279234.77	Картометрический	1.00	-
77	412065.18	1279168.25	Картометрический	1.00	-
78	412069.87	1279170.86	Картометрический	1.00	-
79	412116.68	1279141.46	Картометрический	1.00	-
80	412152.65	1279122.03	Картометрический	1.00	-
81	412154.31	1279125.77	Картометрический	1.00	-
82	412237.67	1279077.13	Картометрический	1.00	-

1	2	3	4	5	6
83	412351.07	1278988.78	Картометрический	1.00	-
84	412398.47	1278952.42	Картометрический	1.00	-
85	412424.68	1278933.09	Картометрический	1.00	-
86	412439.96	1278920.87	Картометрический	1.00	-
87	412462.82	1278915.51	Картометрический	1.00	-
88	412455.38	1278908.54	Аналитический	0.10	-
89	412466.55	1278905.90	Аналитический	0.10	-
90	412484.10	1278913.97	Картометрический	1.00	-
91	412488.97	1278913.91	Картометрический	1.00	-
92	412518.13	1278918.62	Картометрический	1.00	-
1	412547.81	1278939.59	Аналитический	0.10	-
93	412563.06	1278950.28	Аналитический	0.10	-
94	412662.55	1279014.80	Картометрический	1.00	-
95	412636.93	1279043.41	Картометрический	1.00	-
96	412535.40	1279103.36	Картометрический	1.00	-
97	412510.12	1279138.10	Картометрический	1.00	-
98	412470.29	1279195.32	Картометрический	1.00	-
99	412418.11	1279195.72	Картометрический	1.00	-
100	412413.15	1279251.64	Картометрический	1.00	-
101	412484.01	1279444.30	Картометрический	1.00	-
102	412468.34	1279522.62	Картометрический	1.00	-
103	412412.00	1279521.15	Картометрический	1.00	-
104	412370.37	1279465.04	Картометрический	1.00	-
105	412318.90	1279455.88	Картометрический	1.00	-
106	412294.59	1279555.88	Картометрический	1.00	-
107	412326.10	1279675.36	Картометрический	1.00	-
108	412350.86	1279710.79	Картометрический	1.00	-
109	412350.88	1279710.78	Картометрический	1.00	-
110	412351.04	1279711.04	Картометрический	1.00	-
111	412380.28	1279752.88	Картометрический	1.00	-
112	412410.78	1279756.74	Картометрический	1.00	-
113	412430.03	1279739.10	Картометрический	1.00	-
114	412447.07	1279734.70	Картометрический	1.00	-
115	412467.34	1279725.39	Картометрический	1.00	-
116	412512.21	1279766.92	Картометрический	1.00	-
117	412495.68	1279810.58	Картометрический	1.00	-
118	412510.69	1279849.98	Картометрический	1.00	-
119	412567.38	1279881.34	Картометрический	1.00	-
120	412661.68	1280105.47	Картометрический	1.00	-
121	412662.39	1280112.31	Картометрический	1.00	-
122	412676.02	1280289.16	Картометрический	1.00	-
123	412859.87	1280743.23	Картометрический	1.00	-
124	412873.04	1280757.73	Картометрический	1.00	-
125	412927.77	1280742.84	Картометрический	1.00	-
126	413024.43	1280650.90	Картометрический	1.00	-
127	413053.56	1280799.98	Картометрический	1.00	-
128	413097.54	1280791.35	Картометрический	1.00	-

1	2	3	4	5	6
129	413126.77	1280800.91	Картометрический	1.00	-
130	413132.96	1280829.46	Картометрический	1.00	-
131	413064.82	1280840.24	Картометрический	1.00	-
132	413131.10	1281009.30	Картометрический	1.00	-
133	413187.64	1281125.47	Картометрический	1.00	-
134	413206.76	1281186.07	Картометрический	1.00	-
135	413239.35	1281290.57	Картометрический	1.00	-
136	413266.83	1281307.00	Картометрический	1.00	-
137	413297.18	1281412.39	Картометрический	1.00	-
138	413304.93	1281450.65	Картометрический	1.00	-
139	413350.72	1281442.30	Картометрический	1.00	-
140	413356.65	1281473.81	Картометрический	1.00	-
141	413311.40	1281478.66	Картометрический	1.00	-
142	413316.31	1281500.32	Картометрический	1.00	-
143	413324.31	1281541.30	Картометрический	1.00	-
144	413332.28	1281595.06	Картометрический	1.00	-
145	413335.78	1281662.67	Картометрический	1.00	-
146	413275.71	1281673.17	Картометрический	1.00	-
147	413262.22	1281676.21	Картометрический	1.00	-
148	413298.84	1281733.17	Картометрический	1.00	-
149	413362.15	1281829.40	Картометрический	1.00	-
150	413382.36	1281869.34	Картометрический	1.00	-
151	413408.19	1281952.72	Картометрический	1.00	-
152	413427.50	1282003.76	Картометрический	1.00	-
153	413452.52	1282068.53	Картометрический	1.00	-
154	413370.87	1282097.68	Картометрический	1.00	-
155	413298.09	1281990.98	Картометрический	1.00	-
156	412964.02	1282140.93	Картометрический	1.00	-
157	412958.12	1282186.73	Картометрический	1.00	-
158	413031.89	1282296.06	Картометрический	1.00	-
159	413034.18	1282299.45	Картометрический	1.00	-
160	413070.68	1282353.56	Картометрический	1.00	-
161	413043.62	1282390.08	Картометрический	1.00	-
162	413042.97	1282390.38	Картометрический	1.00	-
163	413013.88	1282403.65	Картометрический	1.00	-
164	413009.30	1282405.74	Картометрический	1.00	-
165	412909.15	1282451.42	Картометрический	1.00	-
166	412874.45	1282398.92	Картометрический	1.00	-
167	412783.12	1282454.23	Картометрический	1.00	-
168	412780.15	1282454.49	Картометрический	1.00	-
169	412763.67	1282455.97	Картометрический	1.00	-
170	412630.83	1282341.76	Картометрический	1.00	-
171	412515.40	1282424.03	Картометрический	1.00	-
172	412539.24	1282470.39	Картометрический	1.00	-
173	412504.04	1282489.28	Картометрический	1.00	-
174	412503.90	1282489.34	Картометрический	1.00	-
175	412516.72	1282570.12	Картометрический	1.00	-
176	412456.01	1282602.06	Аналитический	0.10	-

1	2	3	4	5	6
177	412440.65	1282569.47	Аналитический	0.10	-
178	412403.82	1282491.68	Аналитический	0.10	-
179	412398.47	1282480.00	Аналитический	0.10	-
180	412398.63	1282476.19	Аналитический	0.10	-
181	412400.29	1282475.77	Аналитический	0.10	-
182	412396.87	1282466.39	Аналитический	0.10	-
183	412393.74	1282465.61	Аналитический	0.10	-
184	412391.86	1282463.36	Аналитический	0.10	-
185	412389.37	1282460.29	Аналитический	0.10	-
186	412381.26	1282440.34	Аналитический	0.10	-
187	412361.19	1282386.05	Аналитический	0.10	-
188	412339.83	1282327.96	Аналитический	0.10	-
189	412331.13	1282303.40	Аналитический	0.10	-
190	412328.80	1282294.99	Аналитический	0.10	-
191	412328.98	1282290.95	Аналитический	0.10	-
192	412330.79	1282287.12	Аналитический	0.10	-
193	412334.80	1282283.66	Аналитический	0.10	-
194	412336.18	1282283.09	Аналитический	0.10	-
195	412332.33	1282272.70	Аналитический	0.10	-
196	412444.78	1282229.85	Картометрический	1.00	-
197	412612.90	1282162.06	Картометрический	1.00	-
198	412579.59	1282078.00	Картометрический	1.00	-
199	412783.18	1281994.02	Картометрический	1.00	-
200	412828.40	1282022.88	Картометрический	1.00	-
201	412930.88	1281975.11	Картометрический	1.00	-
202	412930.43	1281933.40	Картометрический	1.00	-
203	413010.14	1281900.38	Картометрический	1.00	-
204	413090.91	1281869.60	Картометрический	1.00	-
205	413142.81	1281968.96	Картометрический	1.00	-
206	413288.47	1281929.44	Картометрический	1.00	-
207	413044.82	1281528.13	Картометрический	1.00	-
208	412861.81	1281583.37	Картометрический	1.00	-
209	412778.20	1281608.60	Картометрический	1.00	-
210	412776.93	1281623.74	Картометрический	1.00	-
211	412714.09	1281636.55	Картометрический	1.00	-
212	412687.66	1281642.60	Картометрический	1.00	-
213	412680.11	1281564.16	Картометрический	1.00	-
214	412504.82	1281587.78	Картометрический	1.00	-
215	412473.06	1281845.58	Картометрический	1.00	-
216	412195.20	1281935.89	Аналитический	0.10	-
217	412185.19	1281901.57	Аналитический	0.10	-
218	412180.35	1281874.98	Аналитический	0.10	-
219	412178.56	1281839.74	Аналитический	0.10	-
220	412183.98	1281800.63	Аналитический	0.10	-
221	412197.69	1281760.37	Аналитический	0.10	-
222	412221.55	1281707.85	Аналитический	0.10	-
223	412240.16	1281673.48	Аналитический	0.10	-
224	412254.38	1281647.28	Аналитический	0.10	-

1	2	3	4	5	6
225	412260.63	1281642.92	Аналитический	0.10	-
226	412270.08	1281640.38	Аналитический	0.10	-
227	412278.83	1281622.58	Аналитический	0.10	-
228	412275.02	1281620.06	Аналитический	0.10	-
229	412272.20	1281616.25	Аналитический	0.10	-
230	412271.94	1281610.19	Аналитический	0.10	-
231	412278.79	1281594.28	Аналитический	0.10	-
232	412288.44	1281568.82	Аналитический	0.10	-
233	412293.96	1281549.97	Аналитический	0.10	-
234	412304.61	1281508.50	Аналитический	0.10	-
235	412309.58	1281474.85	Аналитический	0.10	-
236	412320.19	1281403.73	Аналитический	0.10	-
237	412323.13	1281404.37	Аналитический	0.10	-
238	412413.37	1281409.44	Аналитический	0.10	-
239	412417.13	1281384.77	Картометрический	1.00	-
240	412481.97	1281382.67	Картометрический	1.00	-
241	412477.20	1281344.17	Картометрический	1.00	-
242	412464.16	1281285.34	Картометрический	1.00	-
243	412411.67	1281196.35	Картометрический	1.00	-
244	412410.30	1281121.98	Картометрический	1.00	-
245	412414.54	1281078.52	Картометрический	1.00	-
246	412367.88	1281072.49	Картометрический	1.00	-
247	412376.42	1281016.62	Картометрический	1.00	-
248	412367.08	1281014.66	Картометрический	1.00	-
249	412369.05	1280931.39	Картометрический	1.00	-
250	412340.11	1280930.37	Картометрический	1.00	-
251	412243.74	1280925.19	Картометрический	1.00	-
252	412207.32	1280921.71	Картометрический	1.00	-
253	412183.89	1280919.58	Картометрический	1.00	-
254	412174.68	1280969.42	Картометрический	1.00	-
255	412131.86	1280966.66	Картометрический	1.00	-
256	412063.79	1280955.36	Картометрический	1.00	-
257	412031.46	1280956.30	Картометрический	1.00	-
258	412011.30	1280970.43	Картометрический	1.00	-
259	411851.14	1280957.93	Картометрический	1.00	-
260	411796.22	1281082.60	Картометрический	1.00	-
261	411764.15	1281080.40	Аналитический	0.10	-
262	411680.93	1281072.61	Аналитический	0.10	-
263	411615.95	1281066.10	Аналитический	0.10	-
264	411552.70	1281059.30	Аналитический	0.10	-
265	411542.82	1281059.30	Аналитический	0.10	-
266	411541.03	1281058.62	Аналитический	0.10	-
267	411542.17	1281055.74	Аналитический	0.10	-
268	411544.70	1281053.05	Аналитический	0.10	-
269	411594.80	1281016.00	Аналитический	0.10	-
270	411637.85	1280982.78	Аналитический	0.10	-
271	411672.21	1280958.38	Аналитический	0.10	-
272	411696.67	1280942.98	Аналитический	0.10	-



1	2	3	4	5	6
273	411727.33	1280911.56	Аналитический	0.10	-
274	411759.35	1280869.85	Аналитический	0.10	-
275	411780.23	1280831.90	Аналитический	0.10	-
276	411818.51	1280769.50	Аналитический	0.10	-
277	411839.48	1280730.60	Аналитический	0.10	-
278	411854.89	1280684.30	Аналитический	0.10	-
279	411856.80	1280682.80	Аналитический	0.10	-
280	411863.49	1280682.87	Аналитический	0.10	-
281	411866.63	1280672.72	Аналитический	0.10	-
282	411862.17	1280667.23	Аналитический	0.10	-
283	411862.07	1280667.13	Аналитический	0.10	-
284	411902.38	1280541.31	Аналитический	0.10	-
285	411923.59	1280479.50	Аналитический	0.10	-
286	411943.97	1280408.16	Аналитический	0.10	-
287	411967.31	1280320.38	Аналитический	0.10	-
288	411975.74	1280293.14	Аналитический	0.10	-
289	411991.65	1280260.78	Аналитический	0.10	-
290	412019.31	1280217.33	Аналитический	0.10	-
291	412058.93	1280153.12	Аналитический	0.10	-
292	412105.39	1280075.63	Аналитический	0.10	-
293	412115.42	1280048.37	Аналитический	0.10	-
294	412118.19	1280044.49	Аналитический	0.10	-
295	412119.70	1280043.85	Аналитический	0.10	-
296	412122.23	1280045.07	Аналитический	0.10	-
297	412124.78	1280032.15	Аналитический	0.10	-
298	412157.94	1280036.96	Картометрический	1.00	-
299	412208.87	1280035.99	Картометрический	1.00	-
300	412263.30	1279897.90	Картометрический	1.00	-
301	412216.82	1279855.09	Картометрический	1.00	-
302	412204.23	1279846.18	Картометрический	1.00	-
303	412177.59	1279831.43	Аналитический	0.10	-
304	412181.29	1279816.78	Аналитический	0.10	-
305	412177.67	1279813.37	Аналитический	0.10	-
306	412176.09	1279807.10	Аналитический	0.10	-
307	412187.07	1279764.48	Аналитический	0.10	-
308	412193.45	1279703.71	Аналитический	0.10	-
309	412201.67	1279666.46	Аналитический	0.10	-
310	412214.90	1279621.03	Аналитический	0.10	-
311	412235.04	1279554.00	Аналитический	0.10	-
312	412247.35	1279522.73	Аналитический	0.10	-
313	412268.52	1279455.96	Аналитический	0.10	-
314	412277.62	1279414.74	Аналитический	0.10	-
315	412285.29	1279386.45	Аналитический	0.10	-
316	412295.06	1279354.97	Аналитический	0.10	-
317	412305.15	1279314.53	Аналитический	0.10	-
318	412312.35	1279283.03	Аналитический	0.10	-
319	412320.34	1279249.57	Аналитический	0.10	-
320	412324.93	1279210.43	Аналитический	0.10	-

1	2	3	4	5	6
321	412322.71	1279170.85	Аналитический	0.10	-
322	412324.19	1279134.44	Аналитический	0.10	-
323	412325.72	1279125.14	Аналитический	0.10	-
324	412328.11	1279117.33	Аналитический	0.10	-
325	412333.55	1279105.11	Аналитический	0.10	-
326	412347.76	1279088.62	Аналитический	0.10	-
327	412371.52	1279071.67	Аналитический	0.10	-
328	412417.73	1279045.61	Аналитический	0.10	-
329	412457.31	1279023.20	Аналитический	0.10	-
330	412494.16	1279001.76	Аналитический	0.10	-
331	412507.79	1278992.52	Аналитический	0.10	-
332	412523.82	1278980.59	Аналитический	0.10	-
333	412557.22	1278951.89	Аналитический	0.10	-
93	412563.06	1278950.28	Аналитический	0.10	-
334	412337.33	1281142.89	Аналитический	0.10	-
335	412337.49	1281149.86	Аналитический	0.10	-
336	412334.52	1281177.49	Аналитический	0.10	-
337	412330.18	1281213.17	Аналитический	0.10	-
338	412322.44	1281269.87	Аналитический	0.10	-
339	412315.84	1281320.77	Аналитический	0.10	-
340	412312.66	1281345.87	Аналитический	0.10	-
341	412304.10	1281411.76	Аналитический	0.10	-
342	412297.18	1281456.84	Аналитический	0.10	-
343	412291.13	1281492.80	Аналитический	0.10	-
344	412282.23	1281531.34	Аналитический	0.10	-
345	412268.57	1281577.27	Аналитический	0.10	-
346	412253.36	1281615.87	Аналитический	0.10	-
347	412230.09	1281657.70	Аналитический	0.10	-
348	412209.20	1281693.13	Аналитический	0.10	-
349	412198.69	1281715.79	Аналитический	0.10	-
350	412185.80	1281745.82	Аналитический	0.10	-
351	412175.02	1281772.87	Аналитический	0.10	-
352	412166.62	1281801.77	Аналитический	0.10	-
353	412162.68	1281823.97	Аналитический	0.10	-
354	412109.47	1281739.57	Картометрический	1.00	-
355	412091.50	1281708.39	Картометрический	1.00	-
356	412047.78	1281629.78	Картометрический	1.00	-
357	412148.26	1281531.81	Картометрический	1.00	-
358	412122.38	1281479.79	Картометрический	1.00	-
359	412127.61	1281435.78	Картометрический	1.00	-
360	412149.40	1281349.38	Картометрический	1.00	-
361	412150.92	1281320.16	Картометрический	1.00	-
362	412158.13	1281278.67	Картометрический	1.00	-
363	412119.82	1281264.70	Картометрический	1.00	-
364	411989.71	1281241.43	Картометрический	1.00	-
365	411877.06	1281194.67	Картометрический	1.00	-
366	411849.60	1281220.56	Картометрический	1.00	-

1	2	3	4	5	6
367	411831.00	1281263.56	Картометрический	1.00	-
368	411785.45	1281329.28	Картометрический	1.00	-
369	411684.30	1281246.10	Картометрический	1.00	-
370	411509.64	1281152.62	Картометрический	1.00	-
371	411397.65	1281124.30	Картометрический	1.00	-
372	411498.88	1281085.33	Аналитический	0.10	-
373	411521.63	1281078.88	Аналитический	0.10	-
374	411541.86	1281076.10	Аналитический	0.10	-
375	411584.44	1281074.80	Картометрический	1.00	-
376	411613.23	1281076.30	Аналитический	0.10	-
377	411719.49	1281085.69	Аналитический	0.10	-
378	411841.12	1281095.75	Аналитический	0.10	-
379	411845.95	1281099.58	Аналитический	0.10	-
380	411848.69	1281104.85	Аналитический	0.10	-
381	411858.59	1281105.94	Аналитический	0.10	-
382	411861.33	1281099.75	Аналитический	0.10	-
383	411867.81	1281097.91	Аналитический	0.10	-
384	411925.34	1281103.89	Аналитический	0.10	-
385	412002.89	1281109.80	Аналитический	0.10	-
386	412065.19	1281114.10	Аналитический	0.10	-
387	412158.74	1281121.59	Аналитический	0.10	-
388	412239.99	1281129.79	Аналитический	0.10	-
389	412286.83	1281133.50	Аналитический	0.10	-
390	412298.59	1281133.89	Аналитический	0.10	-
391	412303.71	1281136.46	Аналитический	0.10	-
392	412312.21	1281137.33	Аналитический	0.10	-
393	412315.24	1281136.97	Аналитический	0.10	-
394	412327.67	1281137.30	Аналитический	0.10	-
395	412335.29	1281139.55	Аналитический	0.10	-
334	412337.33	1281142.89	Аналитический	0.10	-
396	411504.07	1281068.02	Аналитический	0.10	-
397	411493.38	1281072.97	Аналитический	0.10	-
398	411372.71	1281117.99	Картометрический	1.00	-
399	411174.50	1281061.65	Картометрический	1.00	-
400	411028.13	1281032.01	Картометрический	1.00	-
401	410998.44	1280951.20	Картометрический	1.00	-
402	410994.13	1280946.09	Картометрический	1.00	-
403	410990.62	1280941.51	Картометрический	1.00	-
404	410984.16	1280896.26	Картометрический	1.00	-
405	410954.53	1280859.63	Картометрический	1.00	-
406	410931.91	1280838.89	Картометрический	1.00	-
407	410858.11	1280794.72	Картометрический	1.00	-
408	410834.95	1280785.83	Картометрический	1.00	-
409	410786.73	1280747.04	Картометрический	1.00	-
410	410749.83	1280721.99	Картометрический	1.00	-
411	410737.44	1280696.95	Картометрический	1.00	-
412	410740.14	1280686.44	Картометрический	1.00	-

1	2	3	4	5	6
413	410876.86	1280539.34	Картометрический	1.00	-
414	411090.61	1280713.71	Картометрический	1.00	-
415	411168.37	1280778.80	Картометрический	1.00	-
416	411247.66	1280846.29	Картометрический	1.00	-
417	411378.09	1280955.98	Картометрический	1.00	-
418	411420.27	1280991.21	Картометрический	1.00	-
419	411504.00	1281060.56	Аналитический	0.10	-
420	411504.83	1281064.04	Аналитический	0.10	-
396	411504.07	1281068.02	Аналитический	0.10	-
3. Сведения о характерных точках части (частей) границы объекта					
Обозначение характерных точек части границы	Координаты, м		Метод определения координат характерной точки	Средняя квадратическая погрешность положения характерной точки (Mt), м	Описание обозначения точки на местности (при наличии)
	X	Y			
1	2	3	4	5	6
Часть №					
-	-	-	-	-	-





## ОПИСАНИЕ МЕСТОПОЛОЖЕНИЯ ГРАНИЦ

Общественно-деловая зона села Нижний Ольшан - ОД/1

---

(наименование объекта, местоположение границ которого описано  
(далее - объект)

## Раздел 1

Сведения об объекте		
№ п/п	Характеристики объекта	Описание характеристик
1	2	3
1	Местоположение объекта	Воронежская область, Острогожский муниципальный район, Ольшанское сельское поселение, село Нижний Ольшан
2	Площадь объекта $\pm$ величина погрешности определения площади ( $P \pm \Delta P$ )	135668 $\pm$ 1289 м <sup>2</sup>
3	Иные характеристики объекта	-

## Раздел 2

Сведения о местоположении границ объекта					
1. Система координат: МСК - 36, зона 1					
2. Сведения о характерных точках границ объекта					
Обозначение характерных точек границ	Координаты, м		Метод определения координат характерной точки	Средняя квадратическая погрешность положения характерной точки (Mt), м	Описание обозначения точки на местности (при наличии)
	X	Y			
1	2	3	4	5	6
1	412263.30	1279897.90	Картометрический	1.00	-
2	412208.87	1280035.99	Картометрический	1.00	-
3	412157.94	1280036.96	Картометрический	1.00	-
4	412124.78	1280032.15	Аналитический	0.10	-
5	412121.42	1280026.17	Аналитический	0.10	-
6	412119.82	1280018.14	Аналитический	0.10	-
7	412129.76	1279976.65	Аналитический	0.10	-
8	412151.15	1279905.47	Аналитический	0.10	-
9	412171.02	1279830.76	Аналитический	0.10	-
10	412172.68	1279830.15	Аналитический	0.10	-
11	412177.59	1279831.43	Аналитический	0.10	-
12	412204.23	1279846.18	Картометрический	1.00	-
13	412216.82	1279855.09	Картометрический	1.00	-
1	412263.30	1279897.90	Картометрический	1.00	-
14	412481.97	1281382.67	Картометрический	1.00	-
15	412417.13	1281384.77	Картометрический	1.00	-
16	412413.37	1281409.44	Аналитический	0.10	-
17	412323.13	1281404.37	Аналитический	0.10	-
18	412320.19	1281403.73	Аналитический	0.10	-
19	412323.14	1281379.38	Аналитический	0.10	-
20	412328.26	1281331.01	Аналитический	0.10	-
21	412342.36	1281223.75	Аналитический	0.10	-
22	412349.73	1281179.24	Аналитический	0.10	-
23	412354.10	1281144.74	Аналитический	0.10	-
24	412357.97	1281120.93	Аналитический	0.10	-
25	412347.09	1281119.36	Аналитический	0.10	-
26	412345.74	1281123.28	Аналитический	0.10	-
27	412341.89	1281126.18	Аналитический	0.10	-
28	412303.30	1281124.60	Аналитический	0.10	-
29	412247.67	1281120.60	Аналитический	0.10	-
30	412152.64	1281112.21	Аналитический	0.10	-
31	412065.56	1281105.11	Аналитический	0.10	-
32	411993.17	1281098.70	Аналитический	0.10	-



1	2	3	4	5	6
33	411948.25	1281095.90	Аналитический	0.10	-
34	411839.70	1281085.60	Аналитический	0.10	-
35	411796.22	1281082.60	Картометрический	1.00	-
36	411851.14	1280957.93	Картометрический	1.00	-
37	412011.30	1280970.43	Картометрический	1.00	-
38	412031.46	1280956.30	Картометрический	1.00	-
39	412063.79	1280955.36	Картометрический	1.00	-
40	412131.86	1280966.66	Картометрический	1.00	-
41	412174.68	1280969.42	Картометрический	1.00	-
42	412183.89	1280919.58	Картометрический	1.00	-
43	412207.32	1280921.71	Картометрический	1.00	-
44	412243.74	1280925.19	Картометрический	1.00	-
45	412340.11	1280930.37	Картометрический	1.00	-
46	412369.05	1280931.39	Картометрический	1.00	-
47	412367.08	1281014.66	Картометрический	1.00	-
48	412376.42	1281016.62	Картометрический	1.00	-
49	412367.88	1281072.49	Картометрический	1.00	-
50	412414.54	1281078.52	Картометрический	1.00	-
51	412410.30	1281121.98	Картометрический	1.00	-
52	412411.67	1281196.35	Картометрический	1.00	-
53	412464.16	1281285.34	Картометрический	1.00	-
54	412477.20	1281344.17	Картометрический	1.00	-
14	412481.97	1281382.67	Картометрический	1.00	-

3. Сведения о характерных точках части (частей) границы объекта

Обозначение характерных точек части границы	Координаты, м		Метод определения координат характерной точки	Средняя квадратическая погрешность положения характерной точки (Mt), м	Описание обозначения точки на местности (при наличии)
	X	Y			
1	2	3	4	5	6
Часть №					
-	-	-	-	-	-



План границ объекта



Используемые условные знаки и обозначения:

-  границы территориальной зоны
-  характеристика точки границ территориальной зоны

Масштаб 1:5000

Заместитель руководителя БУНО «Исследовательско-проектный центр»

Подпись:  В. Ромашов Дата « 29 » января 2021 г.

Место для отгиски печати (для печати) \_\_\_\_\_



## ОПИСАНИЕ МЕСТОПОЛОЖЕНИЯ ГРАНИЦ

Зона улиц, дорог, инженерной и транспортной инфраструктуры  
села Нижний Ольшан - ИТ1/1

(наименование объекта, местоположение границ которого описано  
(далее - объект)

## Раздел 1

Сведения об объекте		
№ п/п	Характеристики объекта	Описание характеристик
1	2	3
1	Местоположение объекта	Воронежская область, Острогожский муниципальный район, Ольшанское сельское поселение, село Нижний Ольшан
2	Площадь объекта $\pm$ величина погрешности определения площади ( $P \pm \Delta P$ )	64987 $\pm$ 892 м <sup>2</sup>
3	Иные характеристики объекта	-

## Раздел 2

Сведения о местоположении границ объекта					
1. Система координат: МСК - 36, зона 1					
2. Сведения о характерных точках границ объекта					
Обозначение характерных точек границ	Координаты, м		Метод определения координат характерной точки	Средняя квадратическая погрешность положения характерной точки (Mt), м	Описание обозначения точки на местности (при наличии)
	X	Y			
1	2	3	4	5	6
1	412563.06	1278950.28	Аналитический	0.10	-
2	412557.22	1278951.89	Аналитический	0.10	-
3	412523.82	1278980.59	Аналитический	0.10	-
4	412507.79	1278992.52	Аналитический	0.10	-
5	412494.16	1279001.76	Аналитический	0.10	-
6	412457.31	1279023.20	Аналитический	0.10	-
7	412417.73	1279045.61	Аналитический	0.10	-
8	412371.52	1279071.67	Аналитический	0.10	-
9	412347.76	1279088.62	Аналитический	0.10	-
10	412333.55	1279105.11	Аналитический	0.10	-
11	412328.11	1279117.33	Аналитический	0.10	-
12	412325.72	1279125.14	Аналитический	0.10	-
13	412324.19	1279134.44	Аналитический	0.10	-
14	412322.71	1279170.85	Аналитический	0.10	-
15	412324.93	1279210.43	Аналитический	0.10	-
16	412320.34	1279249.57	Аналитический	0.10	-
17	412312.35	1279283.03	Аналитический	0.10	-
18	412305.15	1279314.53	Аналитический	0.10	-
19	412295.06	1279354.97	Аналитический	0.10	-
20	412285.29	1279386.45	Аналитический	0.10	-
21	412277.62	1279414.74	Аналитический	0.10	-
22	412268.52	1279455.96	Аналитический	0.10	-
23	412247.35	1279522.73	Аналитический	0.10	-
24	412235.04	1279554.00	Аналитический	0.10	-
25	412214.90	1279621.03	Аналитический	0.10	-
26	412201.67	1279666.46	Аналитический	0.10	-
27	412193.45	1279703.71	Аналитический	0.10	-
28	412187.07	1279764.48	Аналитический	0.10	-
29	412176.09	1279807.10	Аналитический	0.10	-
30	412177.67	1279813.37	Аналитический	0.10	-
31	412181.29	1279816.78	Аналитический	0.10	-
32	412177.59	1279831.43	Аналитический	0.10	-
33	412172.68	1279830.15	Аналитический	0.10	-
34	412171.02	1279830.76	Аналитический	0.10	-

1	2	3	4	5	6
35	412151.15	1279905.47	Аналитический	0.10	-
36	412129.76	1279976.65	Аналитический	0.10	-
37	412119.82	1280018.14	Аналитический	0.10	-
38	412121.42	1280026.17	Аналитический	0.10	-
39	412124.78	1280032.15	Аналитический	0.10	-
40	412122.23	1280045.07	Аналитический	0.10	-
41	412119.70	1280043.85	Аналитический	0.10	-
42	412118.19	1280044.49	Аналитический	0.10	-
43	412115.42	1280048.37	Аналитический	0.10	-
44	412105.39	1280075.63	Аналитический	0.10	-
45	412058.93	1280153.12	Аналитический	0.10	-
46	412019.31	1280217.33	Аналитический	0.10	-
47	411991.65	1280260.78	Аналитический	0.10	-
48	411975.74	1280293.14	Аналитический	0.10	-
49	411967.31	1280320.38	Аналитический	0.10	-
50	411943.97	1280408.16	Аналитический	0.10	-
51	411923.59	1280479.50	Аналитический	0.10	-
52	411902.38	1280541.31	Аналитический	0.10	-
53	411862.07	1280667.13	Картометрический	1.00	-
54	411862.17	1280667.23	Аналитический	0.10	-
55	411866.63	1280672.72	Аналитический	0.10	-
56	411863.49	1280682.87	Аналитический	0.10	-
57	411856.80	1280682.80	Аналитический	0.10	-
58	411854.89	1280684.30	Аналитический	0.10	-
59	411839.48	1280730.60	Аналитический	0.10	-
60	411818.51	1280769.50	Аналитический	0.10	-
61	411780.23	1280831.90	Аналитический	0.10	-
62	411759.35	1280869.85	Аналитический	0.10	-
63	411727.33	1280911.56	Аналитический	0.10	-
64	411696.67	1280942.98	Аналитический	0.10	-
65	411672.21	1280958.38	Аналитический	0.10	-
66	411637.85	1280982.78	Аналитический	0.10	-
67	411594.80	1281016.00	Аналитический	0.10	-
68	411544.70	1281053.05	Аналитический	0.10	-
69	411542.17	1281055.74	Аналитический	0.10	-
70	411541.03	1281058.62	Аналитический	0.10	-
71	411542.82	1281059.30	Аналитический	0.10	-
72	411552.70	1281059.30	Аналитический	0.10	-
73	411615.95	1281066.10	Аналитический	0.10	-
74	411680.93	1281072.61	Аналитический	0.10	-
75	411764.15	1281080.40	Аналитический	0.10	-
76	411796.22	1281082.60	Картометрический	1.00	-
77	411839.70	1281085.60	Аналитический	0.10	-
78	411948.25	1281095.90	Аналитический	0.10	-
79	411993.17	1281098.70	Аналитический	0.10	-
80	412065.56	1281105.11	Аналитический	0.10	-
81	412152.64	1281112.21	Аналитический	0.10	-
82	412247.67	1281120.60	Аналитический	0.10	-

1	2	3	4	5	6
83	412303.30	1281124.60	Аналитический	0.10	-
84	412341.89	1281126.18	Аналитический	0.10	-
85	412345.74	1281123.28	Аналитический	0.10	-
86	412347.09	1281119.36	Аналитический	0.10	-
87	412357.97	1281120.93	Аналитический	0.10	-
88	412354.10	1281144.74	Аналитический	0.10	-
89	412349.73	1281179.24	Аналитический	0.10	-
90	412342.36	1281223.75	Аналитический	0.10	-
91	412328.26	1281331.01	Аналитический	0.10	-
92	412323.14	1281379.38	Аналитический	0.10	-
93	412320.19	1281403.73	Аналитический	0.10	-
94	412309.58	1281474.85	Аналитический	0.10	-
95	412304.61	1281508.50	Аналитический	0.10	-
96	412293.96	1281549.97	Аналитический	0.10	-
97	412288.44	1281568.82	Аналитический	0.10	-
98	412278.79	1281594.28	Аналитический	0.10	-
99	412271.94	1281610.19	Аналитический	0.10	-
100	412272.20	1281616.25	Аналитический	0.10	-
101	412275.02	1281620.06	Аналитический	0.10	-
102	412278.83	1281622.58	Аналитический	0.10	-
103	412270.08	1281640.38	Аналитический	0.10	-
104	412260.63	1281642.92	Аналитический	0.10	-
105	412254.38	1281647.28	Аналитический	0.10	-
106	412240.16	1281673.48	Аналитический	0.10	-
107	412221.55	1281707.85	Аналитический	0.10	-
108	412197.69	1281760.37	Аналитический	0.10	-
109	412183.98	1281800.63	Аналитический	0.10	-
110	412178.56	1281839.74	Аналитический	0.10	-
111	412180.35	1281874.98	Аналитический	0.10	-
112	412185.19	1281901.57	Аналитический	0.10	-
113	412195.20	1281935.89	Аналитический	0.10	-
114	412231.39	1282033.24	Аналитический	0.10	-
115	412263.50	1282114.95	Аналитический	0.10	-
116	412288.71	1282187.05	Аналитический	0.10	-
117	412311.04	1282243.04	Аналитический	0.10	-
118	412320.41	1282267.75	Аналитический	0.10	-
119	412322.93	1282271.81	Аналитический	0.10	-
120	412326.79	1282272.60	Аналитический	0.10	-
121	412332.33	1282272.70	Аналитический	0.10	-
122	412336.18	1282283.09	Аналитический	0.10	-
123	412334.80	1282283.66	Аналитический	0.10	-
124	412330.79	1282287.12	Аналитический	0.10	-
125	412328.98	1282290.95	Аналитический	0.10	-
126	412328.80	1282294.99	Аналитический	0.10	-
127	412331.13	1282303.40	Аналитический	0.10	-
128	412339.83	1282327.96	Аналитический	0.10	-
129	412361.19	1282386.05	Аналитический	0.10	-
130	412381.26	1282440.34	Аналитический	0.10	-

1	2	3	4	5	6
131	412389.37	1282460.29	Аналитический	0.10	-
132	412391.86	1282463.36	Аналитический	0.10	-
133	412393.74	1282465.61	Аналитический	0.10	-
134	412396.87	1282466.39	Аналитический	0.10	-
135	412400.29	1282475.77	Аналитический	0.10	-
136	412398.63	1282476.19	Аналитический	0.10	-
137	412398.47	1282480.00	Аналитический	0.10	-
138	412403.82	1282491.68	Аналитический	0.10	-
139	412440.65	1282569.47	Аналитический	0.10	-
140	412456.01	1282602.06	Аналитический	0.10	-
141	412442.29	1282609.28	Картометрический	1.00	-
142	412422.18	1282566.02	Аналитический	0.10	-
143	412376.81	1282465.18	Аналитический	0.10	-
144	412366.81	1282438.55	Аналитический	0.10	-
145	412294.71	1282242.95	Аналитический	0.10	-
146	412218.41	1282042.35	Аналитический	0.10	-
147	412185.58	1281954.05	Аналитический	0.10	-
148	412172.77	1281919.99	Аналитический	0.10	-
149	412167.52	1281897.90	Аналитический	0.10	-
150	412162.57	1281870.41	Аналитический	0.10	-
151	412161.16	1281842.99	Аналитический	0.10	-
152	412162.68	1281823.97	Аналитический	0.10	-
153	412166.62	1281801.77	Аналитический	0.10	-
154	412175.02	1281772.87	Аналитический	0.10	-
155	412185.80	1281745.82	Аналитический	0.10	-
156	412198.69	1281715.79	Аналитический	0.10	-
157	412209.20	1281693.13	Аналитический	0.10	-
158	412230.09	1281657.70	Аналитический	0.10	-
159	412253.36	1281615.87	Аналитический	0.10	-
160	412268.57	1281577.27	Аналитический	0.10	-
161	412282.23	1281531.34	Аналитический	0.10	-
162	412291.13	1281492.80	Аналитический	0.10	-
163	412297.18	1281456.84	Аналитический	0.10	-
164	412304.10	1281411.76	Аналитический	0.10	-
165	412312.66	1281345.87	Аналитический	0.10	-
166	412315.84	1281320.77	Аналитический	0.10	-
167	412322.44	1281269.87	Аналитический	0.10	-
168	412330.18	1281213.17	Аналитический	0.10	-
169	412334.52	1281177.49	Аналитический	0.10	-
170	412337.49	1281149.86	Аналитический	0.10	-
171	412337.33	1281142.89	Аналитический	0.10	-
172	412335.29	1281139.55	Аналитический	0.10	-
173	412327.67	1281137.30	Аналитический	0.10	-
174	412315.24	1281136.97	Аналитический	0.10	-
175	412312.21	1281137.33	Аналитический	0.10	-
176	412303.71	1281136.46	Аналитический	0.10	-
177	412298.59	1281133.89	Аналитический	0.10	-
178	412286.83	1281133.50	Аналитический	0.10	-



1	2	3	4	5	6
179	412239.99	1281129.79	Аналитический	0.10	-
180	412158.74	1281121.59	Аналитический	0.10	-
181	412065.19	1281114.10	Аналитический	0.10	-
182	412002.89	1281109.80	Аналитический	0.10	-
183	411925.34	1281103.89	Аналитический	0.10	-
184	411867.81	1281097.91	Аналитический	0.10	-
185	411861.33	1281099.75	Аналитический	0.10	-
186	411858.59	1281105.94	Аналитический	0.10	-
187	411848.69	1281104.85	Аналитический	0.10	-
188	411845.95	1281099.58	Аналитический	0.10	-
189	411841.12	1281095.75	Аналитический	0.10	-
190	411719.49	1281085.69	Аналитический	0.10	-
191	411613.23	1281076.30	Аналитический	0.10	-
192	411584.44	1281074.80	Аналитический	0.10	-
193	411541.86	1281076.10	Аналитический	0.10	-
194	411521.63	1281078.88	Аналитический	0.10	-
195	411498.88	1281085.33	Аналитический	0.10	-
196	411397.65	1281124.30	Картометрический	1.00	-
197	411372.71	1281117.99	Картометрический	1.00	-
198	411493.38	1281072.97	Аналитический	0.10	-
199	411504.07	1281068.02	Аналитический	0.10	-
200	411504.83	1281064.04	Аналитический	0.10	-
201	411504.00	1281060.56	Аналитический	0.10	-
202	411512.25	1281050.20	Аналитический	0.10	-
203	411519.97	1281051.81	Аналитический	0.10	-
204	411525.32	1281050.64	Аналитический	0.10	-
205	411550.99	1281031.09	Аналитический	0.10	-
206	411586.20	1281007.22	Аналитический	0.10	-
207	411630.64	1280972.89	Аналитический	0.10	-
208	411660.41	1280952.90	Аналитический	0.10	-
209	411686.10	1280931.08	Аналитический	0.10	-
210	411714.60	1280900.15	Аналитический	0.10	-
211	411746.31	1280859.33	Аналитический	0.10	-
212	411799.19	1280770.42	Аналитический	0.10	-
213	411822.74	1280725.16	Аналитический	0.10	-
214	411845.45	1280675.33	Аналитический	0.10	-
215	411891.57	1280537.54	Аналитический	0.10	-
216	411912.42	1280472.16	Аналитический	0.10	-
217	411932.69	1280404.50	Аналитический	0.10	-
218	411954.45	1280322.26	Аналитический	0.10	-
219	411967.40	1280290.07	Аналитический	0.10	-
220	411984.80	1280255.70	Аналитический	0.10	-
221	412008.69	1280212.36	Аналитический	0.10	-
222	412043.31	1280153.99	Аналитический	0.10	-
223	412040.98	1280148.87	Аналитический	0.10	-
224	412036.15	1280145.95	Аналитический	0.10	-
225	412040.66	1280137.62	Аналитический	0.10	-
226	412046.49	1280136.92	Аналитический	0.10	-

1	2	3	4	5	6
227	412051.50	1280134.72	Аналитический	0.10	-
228	412089.54	1280068.59	Аналитический	0.10	-
229	412097.46	1280061.09	Аналитический	0.10	-
230	412108.33	1280026.00	Аналитический	0.10	-
231	412121.32	1279973.14	Аналитический	0.10	-
232	412176.92	1279757.81	Аналитический	0.10	-
233	412184.66	1279702.74	Аналитический	0.10	-
234	412192.79	1279664.34	Аналитический	0.10	-
235	412205.90	1279618.47	Аналитический	0.10	-
236	412227.17	1279550.65	Аналитический	0.10	-
237	412237.01	1279519.05	Аналитический	0.10	-
238	412249.51	1279479.62	Аналитический	0.10	-
239	412259.05	1279435.36	Аналитический	0.10	-
240	412265.64	1279412.01	Аналитический	0.10	-
241	412284.47	1279353.70	Аналитический	0.10	-
242	412301.71	1279280.60	Аналитический	0.10	-
243	412309.03	1279241.84	Аналитический	0.10	-
244	412313.64	1279210.14	Аналитический	0.10	-
245	412314.10	1279204.15	Аналитический	0.10	-
246	412313.89	1279170.81	Аналитический	0.10	-
247	412310.80	1279138.27	Аналитический	0.10	-
248	412314.36	1279116.69	Аналитический	0.10	-
249	412321.75	1279090.19	Аналитический	0.10	-
250	412339.80	1279082.68	Аналитический	0.10	-
251	412366.65	1279063.63	Аналитический	0.10	-
252	412413.03	1279037.39	Аналитический	0.10	-
253	412472.30	1279004.01	Аналитический	0.10	-
254	412496.43	1278989.16	Аналитический	0.10	-
255	412517.71	1278973.43	Аналитический	0.10	-
256	412546.85	1278948.27	Аналитический	0.10	-
257	412547.81	1278939.59	Аналитический	0.10	-
1	412563.06	1278950.28	Аналитический	0.10	-
3. Сведения о характерных точках части (частей) границы объекта					
Обозначение характерных точек части границы	Координаты, м		Метод определения координат характерной точки	Средняя квадратическая погрешность положения характерной точки (Mt), м	Описание обозначения точки на местности (при наличии)
	X	Y			
1	2	3	4	5	6
Часть №					
-	-	-	-	-	-



Рисунок 4  
План трассы автодороги



Исполнительное условие: линия в красном цвете.  
 — граница территории земель лесного назначения.  
 — граница территории населенно-поселенческой территории.  
 1:1



Масштаб 1:10000

## ОПИСАНИЕ МЕСТОПОЛОЖЕНИЯ ГРАНИЦ

Зона сельскохозяйственного использования в границах населенного пункта  
села Нижний Ольшан - СХ1/1

(наименование объекта, местоположение границ которого описано  
(далее - объект)

## Раздел 1

Сведения об объекте		
№ п/п	Характеристики объекта	Описание характеристик
1	2	3
1	Местоположение объекта	Воронежская область, Острогожский муниципальный район, Ольшанское сельское поселение, село Нижний Ольшан
2	Площадь объекта $\pm$ величина погрешности определения площади ( $P \pm \Delta P$ )	475594 $\pm$ -2414 м <sup>2</sup>
3	Иные характеристики объекта	-

## Раздел 2

Сведения о местоположении границ объекта					
1. Система координат: МСК - 36, зона 1					
2. Сведения о характерных точках границ объекта					
Обозначение характерных точек границ	Координаты, м		Метод определения координат характерной точки	Средняя квадратическая погрешность положения характерной точки (Mt), м	Описание обозначения точки на местности (при наличии)
	X	Y			
1	2	3	4	5	6
1	413288.47	1281929.44	Картометрический	1.00	-
2	413142.81	1281968.96	Картометрический	1.00	-
3	413090.91	1281869.60	Картометрический	1.00	-
4	413010.14	1281900.38	Картометрический	1.00	-
5	412930.43	1281933.40	Картометрический	1.00	-
6	412930.88	1281975.11	Картометрический	1.00	-
7	412828.40	1282022.88	Картометрический	1.00	-
8	412783.18	1281994.02	Картометрический	1.00	-
9	412579.59	1282078.00	Картометрический	1.00	-
10	412612.90	1282162.06	Картометрический	1.00	-
11	412444.78	1282229.85	Картометрический	1.00	-
12	412332.33	1282272.70	Аналитический	0.10	-
13	412326.79	1282272.60	Аналитический	0.10	-
14	412322.93	1282271.81	Аналитический	0.10	-
15	412320.41	1282267.75	Аналитический	0.10	-
16	412311.04	1282243.04	Аналитический	0.10	-
17	412288.71	1282187.05	Аналитический	0.10	-
18	412263.50	1282114.95	Аналитический	0.10	-
19	412231.39	1282033.24	Аналитический	0.10	-
20	412195.20	1281935.89	Аналитический	0.10	-
21	412473.06	1281845.58	Картометрический	1.00	-
22	412504.82	1281587.78	Картометрический	1.00	-
23	412680.11	1281564.16	Картометрический	1.00	-
24	412687.66	1281642.60	Картометрический	1.00	-
25	412714.09	1281636.55	Картометрический	1.00	-
26	412776.93	1281623.74	Картометрический	1.00	-
27	412778.20	1281608.60	Картометрический	1.00	-
28	412861.81	1281583.37	Картометрический	1.00	-
29	413044.82	1281528.13	Картометрический	1.00	-
1	413288.47	1281929.44	Картометрический	1.00	-
30	412158.13	1281278.67	Картометрический	1.00	-
31	412150.92	1281320.16	Картометрический	1.00	-
32	412149.40	1281349.38	Картометрический	1.00	-

1	2	3	4	5	6
33	412127.61	1281435.78	Картометрический	1.00	-
34	412122.38	1281479.79	Картометрический	1.00	-
35	412148.26	1281531.81	Картометрический	1.00	-
36	412047.78	1281629.78	Картометрический	1.00	-
37	411952.76	1281506.43	Картометрический	1.00	-
38	411901.38	1281451.16	Картометрический	1.00	-
39	411785.45	1281329.28	Картометрический	1.00	-
40	411831.00	1281263.56	Картометрический	1.00	-
41	411849.60	1281220.56	Картометрический	1.00	-
42	411877.06	1281194.67	Картометрический	1.00	-
43	411989.71	1281241.43	Картометрический	1.00	-
44	412119.82	1281264.70	Картометрический	1.00	-
30	412158.13	1281278.67	Картометрический	1.00	-
3. Сведения о характерных точках части (частей) границы объекта					
Обозначение характерных точек части границы	Координаты, м		Метод определения координат характерной точки	Средняя квадратическая погрешность положения характерной точки (Mt), м	Описание обозначения точки на местности (при наличии)
	X	Y			
1	2	3	4	5	6
Часть №					
-	-	-	-	-	-










Масштаб 1:5000

Используемые условные знаки и обозначения:

- |   |   |
|---|---|
|  | границы территориальной зоны                  |
|  | характерная точка границ территориальной зоны |

Заместитель руководителя ЕИИО «Нормативно-проектный центр»

Подпись  А.В. Ромашов Дата « 29 » января 2021 г.

Место для оттиска печати (или ее копии) лица, составившего описание местоположения границ объекта



Приложение № 2  
к правилам землепользования и застройки  
Ольшанского сельского поселения  
Острогожского муниципального района  
Воронежской области

СВЕДЕНИЯ О ГРАНИЦАХ ТЕРРИТОРИАЛЬНЫХ ЗОН,  
СОДЕРЖАЩИЕ ГРАФИЧЕСКОЕ ОПИСАНИЕ МЕСТОПОЛОЖЕНИЯ  
ГРАНИЦ ТЕРРИТОРИАЛЬНЫХ ЗОН, ПЕРЕЧЕНЬ КООРДИНАТ  
ХАРАКТЕРНЫХ ТОЧЕК ГРАНИЦ ТЕРРИТОРИАЛЬНЫХ ЗОН  
СЕЛА ВЕРХНИЙ ОЛЬШАН

## ОПИСАНИЕ МЕСТОПОЛОЖЕНИЯ ГРАНИЦ

Зона застройки индивидуальными жилыми домами села Верхний Ольшан - Ж1/2

---

(наименование объекта, местоположение границ которого описано  
(далее - объект)

## Раздел 1

Сведения об объекте		
№ п/п	Характеристики объекта	Описание характеристик
1	2	3
1	Местоположение объекта	Воронежская область, Острогожский муниципальный район, Ольшанское сельское поселение, село Верхний Ольшан
2	Площадь объекта $\pm$ величина погрешности определения площади ( $P \pm \Delta P$ )	915719 $\pm$ 3349 м <sup>2</sup>
3	Иные характеристики объекта	-

## Раздел 2

Сведения о местоположении границ объекта					
1. Система координат: МСК - 36, зона 1					
2. Сведения о характерных точках границ объекта					
Обозначение характерных точек границ	Координаты, м		Метод определения координат характерной точки	Средняя квадратическая погрешность положения характерной точки (Mt), м	Описание обозначения точки на местности (при наличии)
	X	Y			
1	2	3	4	5	6
1	414823.10	1275723.20	Картометрический	1.00	-
2	414726.65	1275719.12	Картометрический	1.00	-
3	414726.14	1275770.82	Картометрический	1.00	-
4	414641.08	1275820.00	Картометрический	1.00	-
5	414604.68	1275823.04	Картометрический	1.00	-
6	414481.49	1275879.46	Картометрический	1.00	-
7	414454.44	1275894.55	Картометрический	1.00	-
8	414435.78	1275913.62	Картометрический	1.00	-
9	414375.71	1276005.74	Картометрический	1.00	-
10	414406.42	1276007.62	Картометрический	1.00	-
11	414406.42	1276061.76	Картометрический	1.00	-
12	414436.86	1276086.55	Картометрический	1.00	-
13	414424.38	1276180.72	Картометрический	1.00	-
14	414272.17	1276457.59	Картометрический	1.00	-
15	414270.39	1276460.82	Картометрический	1.00	-
16	414257.60	1276455.57	Картометрический	1.00	-
17	414206.84	1276424.18	Картометрический	1.00	-
18	414086.83	1276362.23	Картометрический	1.00	-
19	414012.03	1276456.28	Картометрический	1.00	-
20	413950.63	1276451.60	Картометрический	1.00	-
21	413940.64	1276327.89	Картометрический	1.00	-
22	414011.76	1276341.98	Картометрический	1.00	-
23	414009.15	1276263.96	Картометрический	1.00	-
24	413929.22	1276221.63	Картометрический	1.00	-
25	413946.59	1276176.02	Картометрический	1.00	-
26	413996.27	1276198.54	Картометрический	1.00	-
27	414060.93	1276073.72	Картометрический	1.00	-
28	413946.59	1276004.76	Картометрический	1.00	-
29	414039.51	1276016.70	Картометрический	1.00	-
30	414099.90	1275981.69	Картометрический	1.00	-
31	414156.69	1275883.90	Картометрический	1.00	-
32	414178.27	1275839.18	Картометрический	1.00	-
33	414208.39	1275701.29	Картометрический	1.00	-
34	414235.59	1275687.99	Картометрический	1.00	-

1	2	3	4	5	6
35	414319.56	1275704.68	Картометрический	1.00	-
36	414388.01	1275497.89	Картометрический	1.00	-
37	414388.03	1275497.85	Картометрический	1.00	-
38	414451.07	1275364.56	Картометрический	1.00	-
39	414462.99	1275365.47	Картометрический	1.00	-
40	414503.93	1275390.79	Картометрический	1.00	-
41	414525.80	1275414.80	Картометрический	1.00	-
42	414652.05	1275527.38	Картометрический	1.00	-
43	414686.27	1275556.78	Картометрический	1.00	-
44	414689.58	1275564.12	Картометрический	1.00	-
45	414737.71	1275604.01	Картометрический	1.00	-
46	414757.86	1275627.00	Картометрический	1.00	-
47	414817.74	1275685.79	Картометрический	1.00	-
1	414823.10	1275723.20	Картометрический	1.00	-
48	414243.21	1276713.84	Картометрический	1.00	-
49	414241.19	1276718.98	Картометрический	1.00	-
50	414214.66	1276786.52	Картометрический	1.00	-
51	414127.34	1276811.30	Картометрический	1.00	-
52	414001.31	1276910.38	Картометрический	1.00	-
53	413942.72	1276890.72	Картометрический	1.00	-
54	413934.72	1276884.50	Картометрический	1.00	-
55	413966.17	1276769.48	Картометрический	1.00	-
56	413915.39	1276773.34	Картометрический	1.00	-
57	413908.97	1276636.88	Картометрический	1.00	-
58	413983.42	1276638.10	Картометрический	1.00	-
59	413978.37	1276678.30	Картометрический	1.00	-
48	414243.21	1276713.84	Картометрический	1.00	-
60	413909.83	1276952.02	Картометрический	1.00	-
61	413908.92	1276944.31	Картометрический	1.00	-
62	413870.31	1276935.00	Картометрический	1.00	-
63	413882.72	1276901.31	Картометрический	1.00	-
64	413910.72	1276915.81	Картометрический	1.00	-
65	413917.90	1276917.92	Картометрический	1.00	-
66	413929.30	1276899.21	Картометрический	1.00	-
60	413909.83	1276952.02	Картометрический	1.00	-
67	413917.94	1277149.60	Картометрический	1.00	-
68	413885.00	1277154.44	Картометрический	1.00	-
69	413873.82	1277078.94	Картометрический	1.00	-
70	413911.17	1277074.38	Картометрический	1.00	-
67	413917.94	1277149.60	Картометрический	1.00	-
71	413949.07	1278151.13	Картометрический	1.00	-
72	413928.80	1278145.34	Картометрический	1.00	-
73	413804.94	1278091.66	Картометрический	1.00	-
74	413789.59	1278131.53	Картометрический	1.00	-

1	2	3	4	5	6
75	413838.00	1278151.07	Аналитический	0.10	-
76	413830.82	1278169.51	Аналитический	0.10	-
77	413778.25	1278150.42	Аналитический	0.10	-
78	413771.88	1278166.90	Аналитический	0.10	-
79	413764.80	1278171.39	Картометрический	1.00	-
80	413752.41	1278180.28	Картометрический	1.00	-
81	413720.09	1278239.81	Картометрический	1.00	-
82	413711.74	1278251.93	Картометрический	1.00	-
83	413697.60	1278245.74	Картометрический	1.00	-
84	413682.11	1278255.03	Картометрический	1.00	-
85	413661.64	1278241.56	Картометрический	1.00	-
86	413649.52	1278230.52	Картометрический	1.00	-
87	413643.05	1278225.40	Картометрический	1.00	-
88	413625.65	1278231.76	Аналитический	0.10	-
89	413622.93	1278226.58	Аналитический	0.10	-
90	413625.02	1278217.66	Аналитический	0.10	-
91	413619.73	1278206.77	Аналитический	0.10	-
92	413610.62	1278205.04	Аналитический	0.10	-
93	413592.32	1278168.82	Аналитический	0.10	-
94	413587.82	1278156.25	Аналитический	0.10	-
95	413586.96	1278153.14	Аналитический	0.10	-
96	413585.21	1278141.56	Аналитический	0.10	-
97	413585.80	1278132.15	Аналитический	0.10	-
98	413580.01	1278124.30	Аналитический	0.10	-
99	413574.90	1278117.37	Аналитический	0.10	-
100	413579.48	1277987.51	Картометрический	1.00	-
101	413610.86	1277922.50	Картометрический	1.00	-
102	413696.13	1277785.50	Картометрический	1.00	-
103	413714.95	1277646.38	Картометрический	1.00	-
104	413776.02	1277529.04	Картометрический	1.00	-
105	413823.98	1277557.35	Картометрический	1.00	-
106	413841.31	1277510.02	Картометрический	1.00	-
107	413808.38	1277503.84	Картометрический	1.00	-
108	413856.09	1277366.07	Картометрический	1.00	-
109	413891.46	1277373.56	Картометрический	1.00	-
110	413904.87	1277394.29	Картометрический	1.00	-
111	413878.47	1277484.93	Картометрический	1.00	-
112	413899.83	1277490.94	Картометрический	1.00	-
113	413916.62	1277504.62	Картометрический	1.00	-
114	413879.01	1277583.65	Картометрический	1.00	-
115	413879.55	1277612.74	Картометрический	1.00	-
116	413891.67	1277627.29	Картометрический	1.00	-
117	413904.54	1277726.55	Картометрический	1.00	-
118	413895.56	1277786.66	Картометрический	1.00	-
119	413865.69	1277872.85	Картометрический	1.00	-
120	413863.75	1277878.44	Картометрический	1.00	-
121	413898.43	1277916.00	Картометрический	1.00	-
122	413926.71	1277943.47	Картометрический	1.00	-

1	2	3	4	5	6
123	413951.76	1277939.97	Картометрический	1.00	-
124	413957.95	1277975.79	Картометрический	1.00	-
125	413963.88	1278065.21	Картометрический	1.00	-
126	413963.61	1278100.50	Картометрический	1.00	-
71	413949.07	1278151.13	Картометрический	1.00	-
127	413818.41	1278627.47	Картометрический	1.00	-
128	413808.83	1278638.58	Картометрический	1.00	-
129	413777.13	1278649.89	Картометрический	1.00	-
130	413696.71	1278619.96	Картометрический	1.00	-
131	413652.13	1278621.52	Картометрический	1.00	-
132	413585.07	1278638.78	Картометрический	1.00	-
133	413491.89	1278671.08	Картометрический	1.00	-
134	413459.21	1278695.98	Картометрический	1.00	-
135	413438.33	1278725.32	Картометрический	1.00	-
136	413422.19	1278758.85	Картометрический	1.00	-
137	413420.28	1278765.98	Картометрический	1.00	-
138	413421.09	1278773.32	Картометрический	1.00	-
139	413429.71	1278801.60	Картометрический	1.00	-
140	413429.87	1278802.10	Картометрический	1.00	-
141	413430.05	1278802.60	Картометрический	1.00	-
142	413467.01	1278904.40	Картометрический	1.00	-
143	413469.93	1278936.57	Картометрический	1.00	-
144	413466.94	1278958.03	Картометрический	1.00	-
145	413456.58	1278971.57	Картометрический	1.00	-
146	413405.85	1278986.72	Картометрический	1.00	-
147	413347.29	1279021.13	Картометрический	1.00	-
148	413118.88	1279147.82	Картометрический	1.00	-
149	413107.03	1279153.48	Картометрический	1.00	-
150	412985.65	1278998.34	Картометрический	1.00	-
151	412976.31	1278978.86	Картометрический	1.00	-
152	412968.57	1278908.50	Картометрический	1.00	-
153	412977.96	1278898.19	Картометрический	1.00	-
154	412994.72	1278890.51	Аналитический	0.10	-
155	413009.66	1278880.61	Аналитический	0.10	-
156	413030.70	1278863.18	Аналитический	0.10	-
157	413032.23	1278863.10	Аналитический	0.10	-
158	413032.94	1278864.92	Аналитический	0.10	-
159	413038.67	1278859.42	Аналитический	0.10	-
160	413038.33	1278857.19	Аналитический	0.10	-
161	413038.51	1278855.27	Аналитический	0.10	-
162	413039.31	1278853.95	Аналитический	0.10	-
163	413049.57	1278845.20	Аналитический	0.10	-
164	413091.03	1278805.97	Аналитический	0.10	-
165	413169.28	1278727.15	Аналитический	0.10	-
166	413208.57	1278686.49	Аналитический	0.10	-
167	413211.46	1278685.51	Аналитический	0.10	-
168	413214.82	1278687.14	Аналитический	0.10	-

1	2	3	4	5	6
169	413219.23	1278683.13	Аналитический	0.10	-
170	413217.11	1278680.17	Аналитический	0.10	-
171	413217.13	1278676.81	Аналитический	0.10	-
172	413263.08	1278636.63	Аналитический	0.10	-
173	413314.22	1278582.52	Аналитический	0.10	-
174	413329.24	1278559.50	Аналитический	0.10	-
175	413330.71	1278559.51	Аналитический	0.10	-
176	413333.10	1278563.73	Аналитический	0.10	-
177	413337.45	1278559.14	Аналитический	0.10	-
178	413335.94	1278556.07	Аналитический	0.10	-
179	413336.10	1278551.47	Аналитический	0.10	-
180	413352.04	1278530.29	Аналитический	0.10	-
181	413389.78	1278477.45	Аналитический	0.10	-
182	413407.66	1278450.65	Аналитический	0.10	-
183	413442.81	1278401.65	Аналитический	0.10	-
184	413467.63	1278363.78	Аналитический	0.10	-
185	413478.51	1278344.71	Аналитический	0.10	-
186	413495.34	1278311.18	Аналитический	0.10	-
187	413502.38	1278296.75	Аналитический	0.10	-
188	413552.90	1278187.35	Аналитический	0.10	-
189	413559.60	1278174.44	Аналитический	0.10	-
190	413564.45	1278168.68	Аналитический	0.10	-
191	413566.92	1278167.69	Аналитический	0.10	-
192	413567.92	1278169.52	Аналитический	0.10	-
193	413590.68	1278213.11	Аналитический	0.10	-
194	413606.63	1278241.84	Аналитический	0.10	-
195	413616.23	1278259.15	Картометрический	1.00	-
196	413615.51	1278262.56	Картометрический	1.00	-
197	413624.05	1278277.36	Картометрический	1.00	-
198	413626.50	1278277.73	Картометрический	1.00	-
199	413627.71	1278278.62	Картометрический	1.00	-
200	413675.13	1278369.10	Картометрический	1.00	-
201	413725.82	1278465.81	Картометрический	1.00	-
202	413788.38	1278568.46	Картометрический	1.00	-
203	413801.01	1278589.18	Картометрический	1.00	-
204	413810.45	1278606.41	Картометрический	1.00	-
127	413818.41	1278627.47	Картометрический	1.00	-
205	413448.59	1278374.74	Картометрический	1.00	-
206	413370.06	1278313.62	Картометрический	1.00	-
207	413421.91	1278250.32	Картометрический	1.00	-
208	413377.20	1278220.96	Картометрический	1.00	-
209	413393.36	1278203.18	Картометрический	1.00	-
210	413386.62	1278197.79	Картометрический	1.00	-
211	413401.98	1278179.47	Картометрический	1.00	-
212	413449.38	1278213.14	Картометрический	1.00	-
213	413467.16	1278210.99	Картометрический	1.00	-
214	413508.37	1278154.69	Картометрический	1.00	-



1	2	3	4	5	6
215	413547.55	1278176.25	Картометрический	1.00	-
216	413497.58	1278286.54	Аналитический	0.10	-
217	413484.56	1278306.10	Аналитический	0.10	-
218	413469.25	1278337.46	Аналитический	0.10	-
205	413448.59	1278374.74	Картометрический	1.00	-
3. Сведения о характерных точках части (частей) границы объекта					
Обозначение характерных точек части границы	Координаты, м		Метод определения координат характерной точки	Средняя квадратическая погрешность положения характерной точки (Mt), м	Описание обозначения точки на местности (при наличии)
	X	Y			
1	2	3	4	5	6
Часть №					
-	-	-	-	-	-



Figure 4  
EPA's Program Areas



 Program Area  
 EPA's Program Area  
 State Boundary



## ОПИСАНИЕ МЕСТОПОЛОЖЕНИЯ ГРАНИЦ

Общественно-деловая зона села Верхний Ольшан - ОД/2

---

(наименование объекта, местоположение границ которого описано  
(далее - объект)

## Раздел 1

Сведения об объекте		
№ п/п	Характеристики объекта	Описание характеристик
1	2	3
1	Местоположение объекта	Воронежская область, Острогожский муниципальный район, Ольшанское сельское поселение, село Верхний Ольшан
2	Площадь объекта $\pm$ величина погрешности определения площади ( $P \pm \Delta P$ )	8091 $\pm$ 315 м <sup>2</sup>
3	Иные характеристики объекта	-

## Раздел 2

Сведения о местоположении границ объекта					
1. Система координат: МСК - 36, зона 1					
2. Сведения о характерных точках границ объекта					
Обозначение характерных точек границ	Координаты, м		Метод определения координат характерной точки	Средняя квадратическая погрешность положения характерной точки (Mt), м	Описание обозначения точки на местности (при наличии)
	X	Y			
1	2	3	4	5	6
1	413148.83	1278732.62	Аналитический	0.10	-
2	413147.45	1278736.06	Аналитический	0.10	-
3	413084.19	1278799.32	Аналитический	0.10	-
4	413041.93	1278838.89	Аналитический	0.10	-
5	413048.26	1278814.89	Картометрический	1.00	-
6	413036.70	1278744.94	Картометрический	1.00	-
7	413099.36	1278688.16	Картометрический	1.00	-
8	413145.73	1278723.60	Аналитический	0.10	-
9	413148.01	1278727.14	Аналитический	0.10	-
1	413148.83	1278732.62	Аналитический	0.10	-
3. Сведения о характерных точках части (частей) границы объекта					
Обозначение характерных точек части границы	Координаты, м		Метод определения координат характерной точки	Средняя квадратическая погрешность положения характерной точки (Mt), м	Описание обозначения точки на местности (при наличии)
	X	Y			
1	2	3	4	5	6
Часть №					
-	-	-	-	-	-



## План границ объекта




Масштаб 1:2000

Используемые условные знаки и обозначения:




границы территориальной зоны



характерная точка границ территориальной зоны

Заместитель руководителя БУВО «Нормативно-проектный центр»

Подпись  А.В. Ромашов Дата « 29 » января 2021 г.

Место для оттиска печати (при наличии) лица, составившего описание местоположения границ объекта



## ОПИСАНИЕ МЕСТОПОЛОЖЕНИЯ ГРАНИЦ

Зона улиц, дорог, инженерной и транспортной инфраструктуры  
села Верхний Ольшан - ИТ1/2

(наименование объекта, местоположение границ которого описано  
(далее - объект)

## Раздел 1

Сведения об объекте		
№ п/п	Характеристики объекта	Описание характеристик
1	2	3
1	Местоположение объекта	Воронежская область, Острогожский муниципальный район, Ольшанское сельское поселение, село Верхний Ольшан
2	Площадь объекта $\pm$ величина погрешности определения площади ( $P \pm \Delta P$ )	17481 $\pm$ 463 м <sup>2</sup>
3	Иные характеристики объекта	-



## Раздел 2

Сведения о местоположении границ объекта					
1. Система координат: МСК - 36, зона 1					
2. Сведения о характерных точках границ объекта					
Обозначение характерных точек границ	Координаты, м		Метод определения координат характерной точки	Средняя квадратическая погрешность положения характерной точки (Mt), м	Описание обозначения точки на местности (при наличии)
	X	Y			
1	2	3	4	5	6
1	413942.72	1276890.72	Картометрический	1.00	-
2	413930.06	1276928.97	Картометрический	1.00	-
3	413923.19	1276964.66	Картометрический	1.00	-
4	413921.30	1277020.42	Картометрический	1.00	-
5	413923.19	1277073.75	Картометрический	1.00	-
6	413935.31	1277164.26	Картометрический	1.00	-
7	413935.31	1277194.42	Картометрический	1.00	-
8	413921.57	1277290.32	Картометрический	1.00	-
9	413904.87	1277394.29	Картометрический	1.00	-
10	413891.46	1277373.56	Картометрический	1.00	-
11	413905.51	1277293.02	Картометрический	1.00	-
12	413920.61	1277196.22	Картометрический	1.00	-
13	413917.94	1277149.60	Картометрический	1.00	-
14	413911.17	1277074.38	Картометрический	1.00	-
15	413908.58	1277018.67	Картометрический	1.00	-
16	413909.83	1276952.02	Картометрический	1.00	-
17	413929.30	1276899.21	Картометрический	1.00	-
18	413934.72	1276884.50	Картометрический	1.00	-
1	413942.72	1276890.72	Картометрический	1.00	-
19	413566.92	1278167.68	Аналитический	0.10	-
20	413564.45	1278168.68	Аналитический	0.10	-
21	413559.60	1278174.44	Аналитический	0.10	-
22	413552.90	1278187.35	Аналитический	0.10	-
23	413502.38	1278296.75	Аналитический	0.10	-
24	413495.34	1278311.18	Аналитический	0.10	-
25	413478.51	1278344.71	Аналитический	0.10	-
26	413467.63	1278363.78	Аналитический	0.10	-
27	413442.81	1278401.65	Аналитический	0.10	-
28	413407.66	1278450.65	Аналитический	0.10	-
29	413389.78	1278477.45	Аналитический	0.10	-
30	413352.04	1278530.29	Аналитический	0.10	-
31	413336.10	1278551.47	Аналитический	0.10	-
32	413335.94	1278556.07	Аналитический	0.10	-

1	2	3	4	5	6
33	413337.45	1278559.14	Аналитический	0.10	-
34	413333.10	1278563.73	Аналитический	0.10	-
35	413330.71	1278559.51	Аналитический	0.10	-
36	413329.24	1278559.50	Аналитический	0.10	-
37	413314.22	1278582.52	Аналитический	0.10	-
38	413263.08	1278636.63	Аналитический	0.10	-
39	413217.13	1278676.81	Аналитический	0.10	-
40	413217.11	1278680.17	Аналитический	0.10	-
41	413219.23	1278683.13	Аналитический	0.10	-
42	413214.82	1278687.14	Аналитический	0.10	-
43	413211.46	1278685.51	Аналитический	0.10	-
44	413208.57	1278686.49	Аналитический	0.10	-
45	413169.28	1278727.15	Аналитический	0.10	-
46	413091.03	1278805.97	Аналитический	0.10	-
47	413049.57	1278845.20	Аналитический	0.10	-
48	413039.31	1278853.95	Аналитический	0.10	-
49	413038.51	1278855.27	Аналитический	0.10	-
50	413038.33	1278857.19	Аналитический	0.10	-
51	413038.67	1278859.42	Аналитический	0.10	-
52	413032.94	1278864.92	Аналитический	0.10	-
53	413032.23	1278863.10	Аналитический	0.10	-
54	413030.70	1278863.18	Аналитический	0.10	-
55	413009.66	1278880.61	Аналитический	0.10	-
56	412994.72	1278890.51	Аналитический	0.10	-
57	412977.96	1278898.19	Аналитический	0.10	-
58	412998.51	1278875.62	Аналитический	0.10	-
59	413004.07	1278872.28	Аналитический	0.10	-
60	413041.93	1278838.89	Аналитический	0.10	-
61	413084.19	1278799.32	Аналитический	0.10	-
62	413147.45	1278736.06	Аналитический	0.10	-
63	413148.83	1278732.62	Аналитический	0.10	-
64	413148.01	1278727.14	Аналитический	0.10	-
65	413145.73	1278723.60	Аналитический	0.10	-
66	413156.03	1278713.59	Аналитический	0.10	-
67	413157.99	1278715.03	Аналитический	0.10	-
68	413162.67	1278716.59	Аналитический	0.10	-
69	413167.61	1278715.04	Аналитический	0.10	-
70	413210.03	1278671.38	Аналитический	0.10	-
71	413243.99	1278631.44	Аналитический	0.10	-
72	413268.56	1278605.18	Аналитический	0.10	-
73	413298.39	1278574.07	Аналитический	0.10	-
74	413311.02	1278559.79	Аналитический	0.10	-
75	413317.18	1278555.53	Аналитический	0.10	-
76	413354.91	1278510.30	Аналитический	0.10	-
77	413407.49	1278436.04	Аналитический	0.10	-
78	413448.59	1278374.74	Аналитический	0.10	-
79	413469.25	1278337.46	Аналитический	0.10	-
80	413484.56	1278306.1	Аналитический	0.10	-

1	2	3	4	5	6
81	413497.58	1278286.54	Аналитический	0.10	-
82	413547.55	1278176.25	Аналитический	0.10	-
83	413553.44	1278164.77	Аналитический	0.10	-
84	413560.26	1278155.54	Аналитический	0.10	-
19	413566.92	1278167.68	Аналитический	0.10	-
3. Сведения о характерных точках части (частей) границы объекта					
Обозначение характерных точек части границы	Координаты, м		Метод определения координат характерной точки	Средняя квадратическая погрешность положения характерной точки (Mt), м	Описание обозначения точки на местности (при наличии)
	X	Y			
1	2	3	4	5	6
Часть №					
-	-	-	-	-	-





## ОПИСАНИЕ МЕСТОПОЛОЖЕНИЯ ГРАНИЦ

Зона сельскохозяйственного использования в границах населенного пункта  
села Верхний Ольшан - СХ1/2

(наименование объекта, местоположение границ которого описано  
(далее - объект)

## Раздел 1

Сведения об объекте		
№ п/п	Характеристики объекта	Описание характеристик
1	2	3
1	Местоположение объекта	Воронежская область, Острогожский муниципальный район, Ольшанское сельское поселение, село Верхний Ольшан
2	Площадь объекта $\pm$ величина погрешности определения площади ( $P \pm \Delta P$ )	110483 $\pm$ -1163 м <sup>2</sup>
3	Иные характеристики объекта	-

## Раздел 2

Сведения о местоположении границ объекта					
1. Система координат: МСК - 36, зона 1					
2. Сведения о характерных точках границ объекта					
Обозначение характерных точек границ	Координаты, м		Метод определения координат характерной точки	Средняя квадратическая погрешность положения характерной точки (Mt), м	Описание обозначения точки на местности (при наличии)
	X	Y			
1	2	3	4	5	6
1	414243.21	1276713.84	Картометрический	1.00	-
2	413978.37	1276678.30	Картометрический	1.00	-
3	413983.42	1276638.10	Картометрический	1.00	-
4	414004.93	1276567.76	Картометрический	1.00	-
5	414012.03	1276456.28	Картометрический	1.00	-
6	414086.83	1276362.23	Картометрический	1.00	-
7	414206.84	1276424.18	Картометрический	1.00	-
8	414257.60	1276455.57	Картометрический	1.00	-
1	414243.21	1276713.84	Картометрический	1.00	-
9	413311.02	1278559.79	Аналитический	0.10	-
10	413298.39	1278574.07	Картометрический	1.00	-
11	413268.56	1278605.18	Аналитический	0.10	-
12	413243.99	1278631.44	Аналитический	0.10	-
13	413210.03	1278671.38	Аналитический	0.10	-
14	413167.61	1278715.04	Аналитический	0.10	-
15	413162.67	1278716.59	Аналитический	0.10	-
16	413157.99	1278715.03	Аналитический	0.10	-
17	413156.03	1278713.59	Аналитический	0.10	-
18	413145.73	1278723.60	Аналитический	0.10	-
19	413099.36	1278688.16	Картометрический	1.00	-
20	413001.79	1278615.28	Картометрический	1.00	-
21	413004.18	1278611.69	Картометрический	1.00	-
22	413046.16	1278548.53	Картометрический	1.00	-
23	413116.73	1278556.28	Картометрический	1.00	-
24	413134.93	1278538.28	Картометрический	1.00	-
25	413162.43	1278492.98	Картометрический	1.00	-
26	413166.38	1278486.75	Картометрический	1.00	-
27	413215.91	1278514.68	Аналитический	0.10	-
28	413227.48	1278497.51	Аналитический	0.10	-
9	413311.02	1278559.79	Аналитический	0.10	-

3. Сведения о характерных точках части (частей) границы объекта					
Обозначение характерных точек части границы	Координаты, м		Метод определения координат характерной точки	Средняя квадратическая погрешность положения характерной точки (Mt), м	Описание обозначения точки на местности (при наличии)
	X	Y			
1	2	3	4	5	6
Часть №					
-	-	-	-	-	-





Рисунок 4

План границей объекта



Используемые условные знаки и обозначения:

-  граница территориальной зоны
-  граница муниципальное образования
-  характерная зона границ территориальной зоны
-  • 1



Администрация городского округа КРАСНОДАРСКОГО КРАЯ  
 Печатное удостоверение территориальной администрации  
 Подпись: \_\_\_\_\_ Дата: \_\_\_\_\_ 2021 г.  
 Место для оттиска: \_\_\_\_\_

Масштаб: 1:5000

## ОПИСАНИЕ МЕСТОПОЛОЖЕНИЯ ГРАНИЦ

Зона ритуальных объектов села Верхний Ольшан - СН1/2

---

(наименование объекта, местоположение границ которого описано  
(далее - объект)

## Раздел 1

Сведения об объекте		
№ п/п	Характеристики объекта	Описание характеристик
1	2	3
1	Местоположение объекта	Воронежская область, Острогожский муниципальный район, Ольшанское сельское поселение, село Верхний Ольшан
2	Площадь объекта $\pm$ величина погрешности определения площади ( $P \pm \Delta P$ )	6558 $\pm$ 283 м <sup>2</sup>
3	Иные характеристики объекта	-

## Раздел 2

Сведения о местоположении границ объекта					
1. Система координат: МСК - 36, зона 1					
2. Сведения о характерных точках границ объекта					
Обозначение характерных точек границ	Координаты, м		Метод определения координат характерной точки	Средняя квадратическая погрешность положения характерной точки (Mt), м	Описание обозначения точки на местности (при наличии)
	X	Y			
1	2	3	4	5	6
1	413116.73	1278556.28	Картометрический	1.00	-
2	413046.16	1278548.53	Картометрический	1.00	-
3	413108.80	1278454.28	Картометрический	1.00	-
4	413166.38	1278486.75	Картометрический	1.00	-
5	413162.43	1278492.98	Картометрический	1.00	-
6	413134.93	1278538.28	Картометрический	1.00	-
1	413116.73	1278556.28	Картометрический	1.00	-
3. Сведения о характерных точках части (частей) границы объекта					
Обозначение характерных точек части границы	Координаты, м		Метод определения координат характерной точки	Средняя квадратическая погрешность положения характерной точки (Mt), м	Описание обозначения точки на местности (при наличии)
	X	Y			
1	2	3	4	5	6
Часть №					
-	-	-	-	-	-





## План границ объекта




Масштаб 1:2000

Используемые условные знаки и обозначения:

	границы территориальной зоны
	характерная точка границ территориальной зоны

Заместитель руководителя БУВО «Нормативно-проектный центр»

Подпись  А.В. Ромашов Дата « 29 » января 2021 г.

Место для оттиска печати (при наличии) лица, составившего описание местоположения границ объекта



Приложение № 3  
к правилам землепользования и застройки  
Ольшанского сельского поселения  
Острогожского муниципального района  
Воронежской области

СВЕДЕНИЯ О ГРАНИЦАХ ТЕРРИТОРИАЛЬНЫХ ЗОН,  
СОДЕРЖАЩИЕ ГРАФИЧЕСКОЕ ОПИСАНИЕ МЕСТОПОЛОЖЕНИЯ  
ГРАНИЦ ТЕРРИТОРИАЛЬНЫХ ЗОН, ПЕРЕЧЕНЬ КООРДИНАТ  
ХАРАКТЕРНЫХ ТОЧЕК ГРАНИЦ ТЕРРИТОРИАЛЬНЫХ ЗОН  
ХУТОРА ЗАСОСНА

## ОПИСАНИЕ МЕСТОПОЛОЖЕНИЯ ГРАНИЦ

Зона застройки индивидуальными жилыми домами хутора Засосна - Ж1/3

---

(наименование объекта, местоположение границ которого описано  
(далее - объект)

## Раздел 1

Сведения об объекте		
№ п/п	Характеристики объекта	Описание характеристик
1	2	3
1	Местоположение объекта	Воронежская область, Острогожский муниципальный район, Ольшанское сельское поселение, хутор Засосна
2	Площадь объекта $\pm$ величина погрешности определения площади ( $P \pm \Delta P$ )	511288 $\pm$ 2503 м <sup>2</sup>
3	Иные характеристики объекта	-



## Раздел 2

Сведения о местоположении границ объекта					
1. Система координат: МСК - 36, зона 1					
2. Сведения о характерных точках границ объекта					
Обозначение характерных точек границ	Координаты, м		Метод определения координат характерной точки	Средняя квадратическая погрешность положения характерной точки (Mt), м	Описание обозначения точки на местности (при наличии)
	X	Y			
1	2	3	4	5	6
1	414260.13	1285945.34	Картометрический	1.00	-
2	414258.09	1285946.22	Картометрический	1.00	-
3	414117.16	1286007.47	Картометрический	1.00	-
4	414034.21	1285925.25	Картометрический	1.00	-
5	414084.68	1285860.80	Картометрический	1.00	-
6	414079.03	1285830.32	Картометрический	1.00	-
7	414148.40	1285779.44	Картометрический	1.00	-
8	414027.38	1285741.31	Картометрический	1.00	-
9	413978.27	1285623.47	Картометрический	1.00	-
10	414029.75	1285595.27	Картометрический	1.00	-
11	413975.70	1285541.25	Картометрический	1.00	-
12	413897.03	1285607.37	Картометрический	1.00	-
13	413798.77	1285474.91	Картометрический	1.00	-
14	413832.67	1285439.54	Картометрический	1.00	-
15	413783.33	1285379.01	Аналитический	0.10	-
16	413790.26	1285358.73	Аналитический	0.10	-
17	413797.55	1285344.44	Аналитический	0.10	-
18	413823.05	1285301.55	Аналитический	0.10	-
19	413842.67	1285278.01	Аналитический	0.10	-
20	413874.06	1285248.86	Аналитический	0.10	-
21	413866.21	1285235.13	Аналитический	0.10	-
22	413850.52	1285247.46	Аналитический	0.10	-
23	413830.62	1285267.36	Аналитический	0.10	-
24	413809.04	1285291.46	Аналитический	0.10	-
25	413789.70	1285320.89	Аналитический	0.10	-
26	413773.16	1285356.49	Аналитический	0.10	-
27	413770.90	1285363.76	Аналитический	0.10	-
28	413764.95	1285356.47	Картометрический	1.00	-
29	413726.88	1285390.37	Картометрический	1.00	-
30	413656.51	1285290.03	Картометрический	1.00	-
31	413583.85	1285318.32	Картометрический	1.00	-
32	413556.44	1285269.38	Картометрический	1.00	-
33	413536.34	1285217.93	Картометрический	1.00	-
34	413580.54	1285189.01	Картометрический	1.00	-

1	2	3	4	5	6
35	413589.61	1285182.98	Картометрический	1.00	-
36	413562.82	1285111.34	Картометрический	1.00	-
37	413587.77	1285101.07	Картометрический	1.00	-
38	413654.62	1285076.52	Картометрический	1.00	-
39	413713.08	1285036.88	Картометрический	1.00	-
40	413589.93	1284677.80	Картометрический	1.00	-
41	413558.17	1284669.51	Картометрический	1.00	-
42	413540.28	1284668.59	Картометрический	1.00	-
43	413607.76	1284620.03	Картометрический	1.00	-
44	413613.58	1284615.83	Картометрический	1.00	-
45	413588.88	1284559.10	Картометрический	1.00	-
46	413659.24	1284482.19	Картометрический	1.00	-
47	413711.53	1284606.24	Картометрический	1.00	-
48	413878.83	1284621.05	Картометрический	1.00	-
49	413896.09	1284722.73	Картометрический	1.00	-
50	413879.34	1284760.92	Картометрический	1.00	-
51	413895.47	1284785.46	Картометрический	1.00	-
52	413941.03	1284770.09	Картометрический	1.00	-
53	413981.80	1284833.55	Картометрический	1.00	-
54	413967.51	1284853.08	Картометрический	1.00	-
55	414067.71	1284997.77	Картометрический	1.00	-
56	414074.14	1285167.33	Картометрический	1.00	-
57	414141.99	1285220.52	Картометрический	1.00	-
58	414220.07	1285200.64	Картометрический	1.00	-
59	414280.99	1285217.27	Картометрический	1.00	-
60	414302.54	1285254.33	Картометрический	1.00	-
61	414253.01	1285294.58	Картометрический	1.00	-
62	414247.11	1285370.91	Картометрический	1.00	-
63	414230.77	1285424.62	Картометрический	1.00	-
64	414199.08	1285481.06	Картометрический	1.00	-
65	414251.74	1285543.73	Картометрический	1.00	-
66	414353.73	1285563.18	Картометрический	1.00	-
67	414377.89	1285597.35	Картометрический	1.00	-
68	414323.54	1285629.19	Картометрический	1.00	-
69	414251.11	1285668.79	Картометрический	1.00	-
70	414289.33	1285758.95	Картометрический	1.00	-
71	414257.93	1285801.27	Картометрический	1.00	-
72	414244.00	1285806.29	Картометрический	1.00	-
73	414281.86	1285856.00	Картометрический	1.00	-
74	414311.50	1285867.42	Картометрический	1.00	-
75	414253.39	1285917.77	Картометрический	1.00	-
1	414260.13	1285945.34	Картометрический	1.00	-

3. Сведения о характерных точках части (частей) границы объекта					
Обозначение характерных точек части границы	Координаты, м		Метод определения координат характерной точки	Средняя квадратическая погрешность положения характерной точки (Mt), м	Описание обозначения точки на местности (при наличии)
	X	Y			
1	2	3	4	5	6
Часть №					
-	-	-	-	-	-





План границ объекта



Масштаб 1:5000

Используемые условные знаки и обозначения:

-  границы территориальной зоны
-  характерная точка границ территориальной зоны



Заместитель руководителя ФБУВ «Нормативно-проектный центр»  
 Подпись: *В. В. Ромашов* Дата: « 29 » января 2021 г.  
 Место для отгиска печати (Фбу вкнрчс) \_\_\_\_\_, составившего описание местоположения границ объекта

## ОПИСАНИЕ МЕСТОПОЛОЖЕНИЯ ГРАНИЦ

Зона улиц, дорог, инженерной и транспортной инфраструктуры хутора Засона - ИТ1/3

---

(наименование объекта, местоположение границ которого описано  
(далее - объект)

## Раздел 1

Сведения об объекте		
№ п/п	Характеристики объекта	Описание характеристик
1	2	3
1	Местоположение объекта	Воронежская область, Острогожский муниципальный район, Ольшанское сельское поселение, хутор Засосна
2	Площадь объекта $\pm$ величина погрешности определения площади ( $P \pm \Delta P$ )	2752 $\pm$ 184 м <sup>2</sup>
3	Иные характеристики объекта	-


## Раздел 2

Сведения о местоположении границ объекта					
1. Система координат: МСК - 36, зона 1					
2. Сведения о характерных точках границ объекта					
Обозначение характерных точек границ	Координаты, м		Метод определения координат характерной точки	Средняя квадратическая погрешность положения характерной точки (Mt), м	Описание обозначения точки на местности (при наличии)
	X	Y			
1	2	3	4	5	6
1	413874.06	1285248.86	Аналитический	0.10	-
2	413842.67	1285278.01	Аналитический	0.10	-
3	413823.05	1285301.55	Аналитический	0.10	-
4	413797.55	1285344.44	Аналитический	0.10	-
5	413790.26	1285358.73	Аналитический	0.10	-
6	413783.33	1285379.01	Аналитический	0.10	-
7	413770.90	1285363.76	Аналитический	0.10	-
8	413773.16	1285356.49	Аналитический	0.10	-
9	413789.70	1285320.89	Аналитический	0.10	-
10	413809.04	1285291.46	Аналитический	0.10	-
11	413830.62	1285267.36	Аналитический	0.10	-
12	413850.52	1285247.46	Аналитический	0.10	-
13	413866.21	1285235.13	Аналитический	0.10	-
1	413874.06	1285248.86	Аналитический	0.10	-
3. Сведения о характерных точках части (частей) границы объекта					
Обозначение характерных точек части границы	Координаты, м		Метод определения координат характерной точки	Средняя квадратическая погрешность положения характерной точки (Mt), м	Описание обозначения точки на местности (при наличии)
	X	Y			
1	2	3	4	5	6
Часть №					
-	-	-	-	-	-





## План границ объекта



Масштаб 1:2000

Используемые условные знаки и обозначения:



границы территориальной зоны



характерная точка границ территориальной зоны

Заместитель руководителя БУВО «Нормативно-проектный центр»

Подпись  А.В. Ромашов Дата « 29 » января 2021 г.

Место для оттиска печати (при наличии) лица, составившего описание местоположения границ объекта



## ОПИСАНИЕ МЕСТОПОЛОЖЕНИЯ ГРАНИЦ

Зона сельскохозяйственного использования в границах населенного пункта  
хутора Засосна - СХ1/3

(наименование объекта, местоположение границ которого описано  
(далее - объект)

## Раздел 1

Сведения об объекте		
№ п/п	Характеристики объекта	Описание характеристик
1	2	3
1	Местоположение объекта	Воронежская область, Острогожский муниципальный район, Ольшанское сельское поселение, хутор Засосна
2	Площадь объекта $\pm$ величина погрешности определения площади ( $P \pm \Delta P$ )	35680 $\pm$ 661 м <sup>2</sup>
3	Иные характеристики объекта	-

## Раздел 2

Сведения о местоположении границ объекта					
1. Система координат: МСК - 36, зона 1					
2. Сведения о характерных точках границ объекта					
Обозначение характерных точек границ	Координаты, м		Метод определения координат характерной точки	Средняя квадратическая погрешность положения характерной точки (Mt), м	Описание обозначения точки на местности (при наличии)
	X	Y			
1	2	3	4	5	6
1	414464.03	1285796.39	Картометрический	1.00	-
2	414388.67	1285888.32	Картометрический	1.00	-
3	414350.38	1285850.12	Картометрический	1.00	-
4	414307.71	1285896.04	Картометрический	1.00	-
5	414347.30	1285938.80	Картометрический	1.00	-
6	414260.13	1285945.34	Картометрический	1.00	-
7	414253.39	1285917.77	Картометрический	1.00	-
8	414311.50	1285867.42	Картометрический	1.00	-
9	414281.86	1285856.00	Картометрический	1.00	-
10	414244.00	1285806.29	Картометрический	1.00	-
11	414257.93	1285801.27	Картометрический	1.00	-
12	414289.33	1285758.95	Картометрический	1.00	-
13	414251.11	1285668.79	Картометрический	1.00	-
14	414323.54	1285629.19	Картометрический	1.00	-
1	414464.03	1285796.39	Картометрический	1.00	-
3. Сведения о характерных точках части (частей) границы объекта					
Обозначение характерных точек части границы	Координаты, м		Метод определения координат характерной точки	Средняя квадратическая погрешность положения характерной точки (Mt), м	Описание обозначения точки на местности (при наличии)
	X	Y			
1	2	3	4	5	6
Часть №					
-	-	-	-	-	-



## План границ объекта




Масштаб 1:2000

Используемые условные знаки и обозначения:




границы территориальной зоны



характерная точка границ территориальной зоны

Заместитель руководителя БУВО «Нормативно-проектный центр»

Подпись  А.В. Ромашов Дата « 29 » января 2021 г.

Место для оттиска печати (при наличии) лица, составившего описание местоположения границ объекта



## ОПИСАНИЕ МЕСТОПОЛОЖЕНИЯ ГРАНИЦ

Зона ритуальных объектов хутора Засосна - СН1/3

---

(наименование объекта, местоположение границ которого описано  
(далее - объект)

## Раздел 1

Сведения об объекте		
№ п/п	Характеристики объекта	Описание характеристик
1	2	3
1	Местоположение объекта	Воронежская область, Острогожский муниципальный район, Ольшанское сельское поселение, хутор Засосна
2	Площадь объекта $\pm$ величина погрешности определения площади ( $P \pm \Delta P$ )	3578 $\pm$ 209 м <sup>2</sup>
3	Иные характеристики объекта	-

## Раздел 2

Сведения о местоположении границ объекта					
1. Система координат: МСК - 36, зона 1					
2. Сведения о характерных точках границ объекта					
Обозначение характерных точек границ	Координаты, м		Метод определения координат характерной точки	Средняя квадратическая погрешность положения характерной точки (Mt), м	Описание обозначения точки на местности (при наличии)
	X	Y			
1	2	3	4	5	6
1	414388.67	1285888.32	Картометрический	1.00	-
2	414347.30	1285938.80	Картометрический	1.00	-
3	414307.71	1285896.04	Картометрический	1.00	-
4	414350.38	1285850.12	Картометрический	1.00	-
1	414388.67	1285888.32	Картометрический	1.00	-
3. Сведения о характерных точках части (частей) границы объекта					
Обозначение характерных точек части границы	Координаты, м		Метод определения координат характерной точки	Средняя квадратическая погрешность положения характерной точки (Mt), м	Описание обозначения точки на местности (при наличии)
	X	Y			
1	2	3	4	5	6
Часть №					
-	-	-	-	-	-





## План границ объекта



Масштаб 1:2000

Используемые условные знаки и обозначения:




границы территориальной зоны



характерная точка границ территориальной зоны

Заместитель руководителя БУВО «Нормативно-проектный центр»

Подпись  А.В. Ромашов Дата « 29 » января 2021 г.

Место для оттиска печати (при наличии) лица, составившего описание местоположения границ объекта



Приложение № 4  
к правилам землепользования и застройки  
Ольшанского сельского поселения  
Острогожского муниципального района  
Воронежской области

СВЕДЕНИЯ О ГРАНИЦАХ ТЕРРИТОРИАЛЬНЫХ ЗОН,  
СОДЕРЖАЩИЕ ГРАФИЧЕСКОЕ ОПИСАНИЕ МЕСТОПОЛОЖЕНИЯ  
ГРАНИЦ ТЕРРИТОРИАЛЬНЫХ ЗОН, ПЕРЕЧЕНЬ КООРДИНАТ  
ХАРАКТЕРНЫХ ТОЧЕК ГРАНИЦ ТЕРРИТОРИАЛЬНЫХ ЗОН  
ДЕРЕВНИ КОЛОВАТОВКА

## ОПИСАНИЕ МЕСТОПОЛОЖЕНИЯ ГРАНИЦ

Зона застройки индивидуальными жилыми домами деревни Коловатовка - Ж1/4

---

(наименование объекта, местоположение границ которого описано  
(далее - объект)

## Раздел 1

Сведения об объекте		
№ п/п	Характеристики объекта	Описание характеристик
1	2	3
1	Местоположение объекта	Воронежская область, Острогожский муниципальный район, Ольшанское сельское поселение, деревня Коловатовка
2	Площадь объекта $\pm$ величина погрешности определения площади ( $P \pm \Delta P$ )	338570 $\pm$ -2037 м <sup>2</sup>
3	Иные характеристики объекта	-

## Раздел 2

Сведения о местоположении границ объекта					
1. Система координат: МСК - 36, зона 1					
2. Сведения о характерных точках границ объекта					
Обозначение характерных точек границ	Координаты, м		Метод определения координат характерной точки	Средняя квадратическая погрешность положения характерной точки (Mt), м	Описание обозначения точки на местности (при наличии)
	X	Y			
1	2	3	4	5	6
1	412555.87	1278672.08	Аналитический	0.10	-
2	412554.23	1278671.89	Аналитический	0.10	-
3	412522.69	1278662.05	Аналитический	0.10	-
4	412486.96	1278650.10	Аналитический	0.10	-
5	412467.37	1278641.73	Аналитический	0.10	-
6	412457.48	1278637.25	Аналитический	0.10	-
7	412447.84	1278632.08	Аналитический	0.10	-
8	412410.32	1278611.15	Аналитический	0.10	-
9	412398.61	1278606.21	Аналитический	0.10	-
10	412350.52	1278586.84	Аналитический	0.10	-
11	412325.84	1278576.89	Аналитический	0.10	-
12	412319.15	1278574.20	Аналитический	0.10	-
13	412276.77	1278558.18	Аналитический	0.10	-
14	412267.44	1278555.27	Картометрический	1.00	-
15	412270.62	1278552.47	Картометрический	1.00	-
16	412308.60	1278523.67	Картометрический	1.00	-
17	412492.98	1278595.73	Картометрический	1.00	-
18	412521.10	1278625.70	Картометрический	1.00	-
19	412558.19	1278665.22	Картометрический	1.00	-
1	412555.87	1278672.08	Аналитический	0.10	-
20	412553.19	1278679.97	Аналитический	0.10	-
21	412538.75	1278722.55	Картометрический	1.00	-
22	412531.31	1278746.58	Картометрический	1.00	-
23	412473.88	1278744.56	Картометрический	1.00	-
24	412434.96	1278743.18	Картометрический	1.00	-
25	412396.05	1278725.37	Картометрический	1.00	-
26	412361.48	1278767.75	Картометрический	1.00	-
27	412165.26	1278692.30	Картометрический	1.00	-
28	412033.39	1278677.01	Картометрический	1.00	-
29	411924.11	1278546.50	Картометрический	1.00	-
30	411878.46	1278544.79	Картометрический	1.00	-
31	411799.84	1278532.91	Картометрический	1.00	-
32	411819.37	1278442.74	Картометрический	1.00	-

1	2	3	4	5	6
33	411832.59	1278446.36	Аналитический	0.10	-
34	411845.70	1278449.17	Аналитический	0.10	-
35	411859.34	1278451.59	Аналитический	0.10	-
36	411873.14	1278453.09	Аналитический	0.10	-
37	411900.33	1278455.39	Аналитический	0.10	-
38	411913.46	1278456.89	Аналитический	0.10	-
39	411926.24	1278458.87	Аналитический	0.10	-
40	411938.92	1278461.85	Аналитический	0.10	-
41	411951.60	1278465.34	Аналитический	0.10	-
42	411978.44	1278473.82	Аналитический	0.10	-
43	412007.00	1278484.48	Аналитический	0.10	-
44	412035.09	1278497.65	Аналитический	0.10	-
45	412104.69	1278532.67	Аналитический	0.10	-
46	412117.97	1278538.02	Аналитический	0.10	-
47	412131.91	1278542.26	Аналитический	0.10	-
48	412146.71	1278545.28	Аналитический	0.10	-
49	412191.11	1278552.29	Аналитический	0.10	-
50	412233.69	1278555.19	Аналитический	0.10	-
51	412247.85	1278557.17	Аналитический	0.10	-
52	412261.86	1278560.93	Аналитический	0.10	-
53	412315.13	1278580.90	Аналитический	0.10	-
54	412394.86	1278612.89	Аналитический	0.10	-
55	412407.44	1278618.35	Аналитический	0.10	-
56	412443.05	1278637.92	Аналитический	0.10	-
57	412454.29	1278643.94	Аналитический	0.10	-
58	412465.88	1278649.57	Аналитический	0.10	-
59	412478.06	1278654.70	Аналитический	0.10	-
60	412519.40	1278669.52	Аналитический	0.10	-
61	412541.38	1278676.50	Аналитический	0.10	-
62	412552.23	1278679.28	Аналитический	0.10	-
20	412553.19	1278679.97	Аналитический	0.10	-
63	412230.99	1278547.61	Аналитический	0.10	-
64	412194.42	1278545.31	Аналитический	0.10	-
65	412146.19	1278537.33	Аналитический	0.10	-
66	412134.30	1278534.64	Аналитический	0.10	-
67	412122.58	1278531.47	Аналитический	0.10	-
68	412110.90	1278527.12	Аналитический	0.10	-
69	412034.18	1278488.84	Аналитический	0.10	-
70	412016.94	1278481.24	Картометрический	1.00	-
71	412027.88	1278460.07	Картометрический	1.00	-
72	412104.81	1278471.09	Картометрический	1.00	-
73	412236.74	1278513.48	Картометрический	1.00	-
74	412230.88	1278543.14	Картометрический	1.00	-
63	412230.99	1278547.61	Аналитический	0.10	-
75	411841.07	1278438.86	Картометрический	1.00	-
76	411820.75	1278434.86	Аналитический	0.10	-

1	2	3	4	5	6
77	411791.95	1278425.48	Аналитический	0.10	-
78	411713.50	1278397.57	Аналитический	0.10	-
79	411700.72	1278393.75	Аналитический	0.10	-
80	411687.91	1278390.92	Аналитический	0.10	-
81	411675.26	1278389.01	Аналитический	0.10	-
82	411624.34	1278382.81	Аналитический	0.10	-
83	411611.80	1278381.32	Аналитический	0.10	-
84	411599.52	1278379.13	Аналитический	0.10	-
85	411587.60	1278376.25	Аналитический	0.10	-
86	411576.97	1278373.22	Аналитический	0.10	-
87	411571.32	1278369.45	Аналитический	0.10	-
88	411561.92	1278359.59	Аналитический	0.10	-
89	411560.19	1278291.35	Картометрический	1.00	-
90	411850.32	1278414.27	Картометрический	1.00	-
75	411841.07	1278438.86	Картометрический	1.00	-
91	411791.97	1278433.92	Аналитический	0.10	-
92	411766.83	1278508.34	Картометрический	1.00	-
93	411650.32	1278563.40	Картометрический	1.00	-
94	411486.25	1278510.83	Картометрический	1.00	-
95	411455.78	1278486.26	Картометрический	1.00	-
96	411512.87	1278410.91	Картометрический	1.00	-
97	411538.47	1278376.38	Картометрический	1.00	-
98	411540.07	1278373.55	Картометрический	1.00	-
99	411581.39	1278382.54	Аналитический	0.10	-
100	411594.42	1278385.87	Аналитический	0.10	-
101	411607.65	1278388.28	Аналитический	0.10	-
102	411620.30	1278390.29	Аналитический	0.10	-
103	411670.97	1278396.19	Аналитический	0.10	-
104	411684.37	1278398.28	Аналитический	0.10	-
105	411697.76	1278400.96	Аналитический	0.10	-
106	411711.23	1278404.93	Аналитический	0.10	-
107	411718.09	1278407.13	Картометрический	1.00	-
108	411743.08	1278415.88	Картометрический	1.00	-
91	411791.97	1278433.92	Аналитический	0.10	-
109	411426.44	1278340.96	Аналитический	0.10	-
110	411360.70	1278317.98	Аналитический	0.10	-
111	411341.68	1278312.05	Аналитический	0.10	-
112	411332.02	1278309.74	Аналитический	0.10	-
113	411312.64	1278305.62	Аналитический	0.10	-
114	411295.85	1278303.75	Аналитический	0.10	-
115	411287.79	1278298.83	Аналитический	0.10	-
116	411282.08	1278297.00	Аналитический	0.10	-
117	411267.21	1278296.78	Аналитический	0.10	-
118	411264.33	1278304.38	Аналитический	0.10	-
119	411190.25	1278310.30	Аналитический	0.10	-
120	411096.97	1278315.60	Аналитический	0.10	-

1	2	3	4	5	6
121	411082.17	1278315.60	Аналитический	0.10	-
122	411067.16	1278314.90	Аналитический	0.10	-
123	411026.65	1278310.85	Аналитический	0.10	-
124	411004.79	1278308.71	Аналитический	0.10	-
125	410987.10	1278307.71	Аналитический	0.10	-
126	410957.13	1278303.23	Аналитический	0.10	-
127	410934.51	1278300.21	Аналитический	0.10	-
128	410894.80	1278300.60	Аналитический	0.10	-
129	410858.74	1278301.20	Аналитический	0.10	-
130	410790.07	1278300.50	Аналитический	0.10	-
131	410747.77	1278298.01	Аналитический	0.10	-
132	410691.77	1278288.54	Аналитический	0.10	-
133	410657.94	1278277.29	Аналитический	0.10	-
134	410620.48	1278263.21	Аналитический	0.10	-
135	410606.23	1278257.05	Аналитический	0.10	-
136	410593.00	1278250.00	Аналитический	0.10	-
137	410570.54	1278236.05	Аналитический	0.10	-
138	410600.76	1278192.90	Картометрический	1.00	-
139	410681.97	1278231.90	Картометрический	1.00	-
140	410867.13	1278266.67	Картометрический	1.00	-
141	411200.05	1278237.90	Картометрический	1.00	-
142	411354.73	1278247.25	Картометрический	1.00	-
143	411414.79	1278275.22	Картометрический	1.00	-
144	411433.40	1278282.86	Картометрический	1.00	-
109	411426.44	1278340.96	Аналитический	0.10	-
145	411507.94	1278367.61	Картометрический	1.00	-
146	411311.45	1278581.99	Картометрический	1.00	-
147	411169.27	1278481.13	Картометрический	1.00	-
148	411094.73	1278397.22	Картометрический	1.00	-
149	411044.05	1278411.62	Картометрический	1.00	-
150	411043.66	1278411.44	Картометрический	1.00	-
151	411002.60	1278392.12	Картометрический	1.00	-
152	410978.12	1278407.36	Картометрический	1.00	-
153	410976.13	1278407.15	Картометрический	1.00	-
154	410946.84	1278403.97	Картометрический	1.00	-
155	410944.34	1278403.70	Картометрический	1.00	-
156	410891.13	1278542.03	Картометрический	1.00	-
157	410834.66	1278513.29	Картометрический	1.00	-
158	410834.34	1278513.00	Картометрический	1.00	-
159	410784.71	1278469.20	Картометрический	1.00	-
160	410758.53	1278449.82	Картометрический	1.00	-
161	410779.03	1278307.40	Аналитический	0.10	-
162	410851.45	1278308.70	Аналитический	0.10	-
163	410921.35	1278307.36	Аналитический	0.10	-
164	410934.09	1278307.50	Аналитический	0.10	-
165	410936.18	1278307.81	Картометрический	1.00	-
166	410942.77	1278308.86	Картометрический	1.00	-

1	2	3	4	5	6
167	410947.66	1278309.84	Картометрический	1.00	-
168	410956.03	1278311.01	Аналитический	0.10	-
169	410983.63	1278315.19	Аналитический	0.10	-
170	411004.19	1278316.39	Аналитический	0.10	-
171	411026.15	1278318.42	Аналитический	0.10	-
172	411039.62	1278319.92	Аналитический	0.10	-
173	411065.22	1278322.80	Аналитический	0.10	-
174	411090.36	1278323.70	Аналитический	0.10	-
175	411103.01	1278323.60	Аналитический	0.10	-
176	411189.93	1278318.20	Аналитический	0.10	-
177	411267.21	1278312.00	Аналитический	0.10	-
178	411292.52	1278311.90	Аналитический	0.10	-
179	411302.27	1278312.49	Аналитический	0.10	-
180	411312.99	1278314.08	Аналитический	0.10	-
181	411324.50	1278316.46	Аналитический	0.10	-
182	411356.26	1278324.83	Аналитический	0.10	-
183	411422.68	1278347.53	Аналитический	0.10	-
184	411433.51	1278350.65	Аналитический	0.10	-
185	411444.47	1278353.37	Аналитический	0.10	-
186	411466.83	1278357.48	Аналитический	0.10	-
145	411507.94	1278367.61	Картометрический	1.00	-
187	410647.61	1278373.43	Картометрический	1.00	-
188	410571.82	1278326.15	Картометрический	1.00	-
189	410596.81	1278260.33	Картометрический	1.00	-
190	410611.31	1278267.08	Аналитический	0.10	-
191	410666.59	1278288.12	Аналитический	0.10	-
187	410647.61	1278373.43	Картометрический	1.00	-
<b>3. Сведения о характерных точках части (частей) границы объекта</b>					
Обозначение характерных точек части границы	Координаты, м		Метод определения координат характерной точки	Средняя квадратическая погрешность положения характерной точки (Mt), м	Описание обозначения точки на местности (при наличии)
	X	Y			
1	2	3	4	5	6
<b>Часть №</b>					
-	-	-	-	-	-










Масштаб 1:5000

Используемые условные знаки и обозначения:

	границы территории
	характерные точки границ территории

Заместитель руководителя БУВО «Нормативно-проектный центр»

Подпись:  Д.И. Ромашов Дата « 29 » января 2021 г.

Место для оттиска печати специалиста, составившего описание местоположения границ объекта



## ОПИСАНИЕ МЕСТОПОЛОЖЕНИЯ ГРАНИЦ

Зона улиц, дорог, инженерной и транспортной инфраструктуры  
деревни Коловатовка - ИТ1/4

(наименование объекта, местоположение границ которого описано  
(далее - объект)

## Раздел 1

Сведения об объекте		
№ п/п	Характеристики объекта	Описание характеристик
1	2	3
1	Местоположение объекта	Воронежская область, Острогожский муниципальный район, Ольшанское сельское поселение, деревня Коловатовка
2	Площадь объекта $\pm$ величина погрешности определения площади ( $P \pm \Delta P$ )	19158 $\pm$ 484 м <sup>2</sup>
3	Иные характеристики объекта	-

## Раздел 2

Сведения о местоположении границ объекта					
1. Система координат: МСК - 36, зона 1					
2. Сведения о характерных точках границ объекта					
Обозначение характерных точек границ	Координаты, м		Метод определения координат характерной точки	Средняя квадратическая погрешность положения характерной точки (Mt), м	Описание обозначения точки на местности (при наличии)
	X	Y			
1	2	3	4	5	6
1	412553.19	1278679.97	Аналитический	0.10	-
2	412552.23	1278679.28	Аналитический	0.10	-
3	412541.38	1278676.50	Аналитический	0.10	-
4	412519.40	1278669.52	Аналитический	0.10	-
5	412478.06	1278654.70	Аналитический	0.10	-
6	412465.88	1278649.57	Аналитический	0.10	-
7	412454.29	1278643.94	Аналитический	0.10	-
8	412443.05	1278637.92	Аналитический	0.10	-
9	412407.44	1278618.35	Аналитический	0.10	-
10	412394.86	1278612.89	Аналитический	0.10	-
11	412315.13	1278580.90	Аналитический	0.10	-
12	412261.86	1278560.93	Аналитический	0.10	-
13	412247.85	1278557.17	Аналитический	0.10	-
14	412233.69	1278555.19	Аналитический	0.10	-
15	412191.11	1278552.29	Аналитический	0.10	-
16	412146.71	1278545.28	Аналитический	0.10	-
17	412131.91	1278542.26	Аналитический	0.10	-
18	412117.97	1278538.02	Аналитический	0.10	-
19	412104.69	1278532.67	Аналитический	0.10	-
20	412035.09	1278497.65	Аналитический	0.10	-
21	412007.00	1278484.48	Аналитический	0.10	-
22	411978.44	1278473.82	Аналитический	0.10	-
23	411951.60	1278465.34	Аналитический	0.10	-
24	411938.92	1278461.85	Аналитический	0.10	-
25	411926.24	1278458.87	Аналитический	0.10	-
26	411913.46	1278456.89	Аналитический	0.10	-
27	411900.33	1278455.39	Аналитический	0.10	-
28	411873.14	1278453.09	Аналитический	0.10	-
29	411859.34	1278451.59	Аналитический	0.10	-
30	411845.70	1278449.17	Аналитический	0.10	-
31	411832.59	1278446.36	Аналитический	0.10	-
32	411819.37	1278442.74	Аналитический	0.10	-
33	411791.97	1278433.92	Аналитический	0.10	-
34	411743.08	1278415.88	Картометрический	1.00	-

1	2	3	4	5	6
35	411718.09	1278407.13	Картометрический	1.00	-
36	411711.23	1278404.93	Аналитический	0.10	-
37	411697.76	1278400.96	Аналитический	0.10	-
38	411684.37	1278398.28	Аналитический	0.10	-
39	411670.97	1278396.19	Аналитический	0.10	-
40	411620.30	1278390.29	Аналитический	0.10	-
41	411607.65	1278388.28	Аналитический	0.10	-
42	411594.42	1278385.87	Аналитический	0.10	-
43	411581.39	1278382.54	Аналитический	0.10	-
44	411540.07	1278373.55	Картометрический	1.00	-
45	411507.94	1278367.61	Картометрический	1.00	-
46	411466.83	1278357.48	Аналитический	0.10	-
47	411444.47	1278353.37	Аналитический	0.10	-
48	411433.51	1278350.65	Аналитический	0.10	-
49	411422.68	1278347.53	Аналитический	0.10	-
50	411356.26	1278324.83	Аналитический	0.10	-
51	411324.50	1278316.46	Аналитический	0.10	-
52	411312.99	1278314.08	Аналитический	0.10	-
53	411302.27	1278312.49	Аналитический	0.10	-
54	411292.52	1278311.90	Аналитический	0.10	-
55	411267.21	1278312.00	Аналитический	0.10	-
56	411189.93	1278318.20	Аналитический	0.10	-
57	411103.01	1278323.60	Аналитический	0.10	-
58	411090.36	1278323.70	Аналитический	0.10	-
59	411065.22	1278322.80	Аналитический	0.10	-
60	411039.62	1278319.92	Аналитический	0.10	-
61	411026.15	1278318.42	Аналитический	0.10	-
62	411004.19	1278316.39	Аналитический	0.10	-
63	410983.63	1278315.19	Аналитический	0.10	-
64	410956.03	1278311.01	Аналитический	0.10	-
65	410947.66	1278309.84	Аналитический	0.10	-
66	410942.77	1278308.86	Аналитический	0.10	-
67	410936.18	1278307.81	Аналитический	0.10	-
68	410934.09	1278307.50	Аналитический	0.10	-
69	410921.35	1278307.36	Аналитический	0.10	-
70	410851.45	1278308.70	Аналитический	0.10	-
71	410779.03	1278307.40	Аналитический	0.10	-
72	410749.91	1278305.69	Аналитический	0.10	-
73	410735.86	1278303.78	Аналитический	0.10	-
74	410692.01	1278296.26	Аналитический	0.10	-
75	410666.59	1278288.12	Аналитический	0.10	-
76	410611.31	1278267.08	Аналитический	0.10	-
77	410596.81	1278260.33	Аналитический	0.10	-
78	410583.19	1278252.39	Аналитический	0.10	-
79	410570.43	1278244.45	Аналитический	0.10	-
80	410504.26	1278198.46	Аналитический	0.10	-
81	410483.85	1278186.10	Аналитический	0.10	-
82	410461.52	1278173.84	Аналитический	0.10	-

1	2	3	4	5	6
83	410438.91	1278163.07	Аналитический	0.10	-
84	410418.14	1278154.42	Аналитический	0.10	-
85	410408.08	1278151.35	Аналитический	0.10	-
86	410398.13	1278148.88	Аналитический	0.10	-
87	410378.43	1278146.80	Аналитический	0.10	-
88	410358.39	1278145.49	Аналитический	0.10	-
89	410304.01	1278138.98	Аналитический	0.10	-
90	410284.39	1278135.16	Аналитический	0.10	-
91	410225.95	1278119.17	Картометрический	1.00	-
92	410226.32	1278111.57	Картометрический	1.00	-
93	410258.72	1278120.75	Аналитический	0.10	-
94	410289.94	1278128.74	Аналитический	0.10	-
95	410304.89	1278131.62	Аналитический	0.10	-
96	410361.34	1278138.41	Аналитический	0.10	-
97	410397.71	1278141.52	Аналитический	0.10	-
98	410411.10	1278144.55	Аналитический	0.10	-
99	410424.95	1278149.10	Аналитический	0.10	-
100	410439.26	1278155.23	Аналитический	0.10	-
101	410453.98	1278161.94	Аналитический	0.10	-
102	410468.44	1278168.97	Аналитический	0.10	-
103	410481.91	1278176.30	Аналитический	0.10	-
104	410506.18	1278190.84	Аналитический	0.10	-
105	410570.54	1278236.05	Аналитический	0.10	-
106	410593.00	1278250.00	Аналитический	0.10	-
107	410606.23	1278257.05	Аналитический	0.10	-
108	410620.48	1278263.21	Аналитический	0.10	-
109	410657.94	1278277.29	Аналитический	0.10	-
110	410691.77	1278288.54	Аналитический	0.10	-
111	410747.77	1278298.01	Аналитический	0.10	-
112	410790.07	1278300.50	Аналитический	0.10	-
113	410858.74	1278301.20	Аналитический	0.10	-
114	410894.80	1278300.60	Аналитический	0.10	-
115	410934.51	1278300.21	Аналитический	0.10	-
116	410957.13	1278303.23	Аналитический	0.10	-
117	410987.10	1278307.71	Аналитический	0.10	-
118	411004.79	1278308.71	Аналитический	0.10	-
119	411026.65	1278310.85	Аналитический	0.10	-
120	411067.16	1278314.90	Аналитический	0.10	-
121	411082.17	1278315.60	Аналитический	0.10	-
122	411096.97	1278315.60	Аналитический	0.10	-
123	411190.25	1278310.30	Аналитический	0.10	-
124	411264.33	1278304.38	Аналитический	0.10	-
125	411267.21	1278296.78	Аналитический	0.10	-
126	411282.08	1278297.00	Аналитический	0.10	-
127	411287.79	1278298.83	Аналитический	0.10	-
128	411295.85	1278303.75	Аналитический	0.10	-
129	411312.64	1278305.62	Аналитический	0.10	-
130	411332.02	1278309.74	Аналитический	0.10	-

1	2	3	4	5	6
131	411341.68	1278312.05	Аналитический	0.10	-
132	411360.70	1278317.98	Аналитический	0.10	-
133	411426.44	1278340.96	Аналитический	0.10	-
134	411451.77	1278347.03	Аналитический	0.10	-
135	411466.89	1278349.82	Аналитический	0.10	-
136	411482.23	1278351.61	Аналитический	0.10	-
137	411499.93	1278353.61	Аналитический	0.10	-
138	411518.68	1278356.52	Аналитический	0.10	-
139	411540.62	1278361.14	Аналитический	0.10	-
140	411549.37	1278363.07	Аналитический	0.10	-
141	411551.31	1278362.46	Аналитический	0.10	-
142	411552.56	1278357.43	Аналитический	0.10	-
143	411561.92	1278359.59	Аналитический	0.10	-
144	411571.32	1278369.45	Аналитический	0.10	-
145	411576.97	1278373.22	Аналитический	0.10	-
146	411587.60	1278376.25	Аналитический	0.10	-
147	411599.52	1278379.13	Аналитический	0.10	-
148	411611.80	1278381.32	Аналитический	0.10	-
149	411624.34	1278382.81	Аналитический	0.10	-
150	411675.26	1278389.01	Аналитический	0.10	-
151	411687.91	1278390.92	Аналитический	0.10	-
152	411700.72	1278393.75	Аналитический	0.10	-
153	411713.50	1278397.57	Аналитический	0.10	-
154	411791.95	1278425.48	Аналитический	0.10	-
155	411820.75	1278434.86	Аналитический	0.10	-
156	411841.07	1278438.86	Картометрический	1.00	-
157	411849.03	1278441.83	Аналитический	0.10	-
158	411863.18	1278444.42	Аналитический	0.10	-
159	411877.16	1278446.01	Аналитический	0.10	-
160	411904.23	1278448.01	Аналитический	0.10	-
161	411917.29	1278449.82	Аналитический	0.10	-
162	411930.28	1278451.93	Аналитический	0.10	-
163	411943.48	1278454.84	Аналитический	0.10	-
164	411956.84	1278458.57	Аналитический	0.10	-
165	411984.00	1278467.89	Аналитический	0.10	-
166	412016.94	1278481.24	Аналитический	0.10	-
167	412034.18	1278488.84	Аналитический	0.10	-
168	412110.90	1278527.12	Аналитический	0.10	-
169	412122.58	1278531.47	Аналитический	0.10	-
170	412134.30	1278534.64	Аналитический	0.10	-
171	412146.19	1278537.33	Аналитический	0.10	-
172	412194.42	1278545.31	Аналитический	0.10	-
173	412230.99	1278547.61	Аналитический	0.10	-
174	412243.15	1278549.12	Аналитический	0.10	-
175	412254.77	1278551.34	Аналитический	0.10	-
176	412267.44	1278555.27	Картометрический	1.00	-
177	412276.77	1278558.18	Аналитический	0.10	-
178	412319.15	1278574.20	Аналитический	0.10	-

1	2	3	4	5	6
179	412325.84	1278576.89	Аналитический	0.10	-
180	412350.52	1278586.84	Аналитический	0.10	-
181	412398.61	1278606.21	Аналитический	0.10	-
182	412410.32	1278611.15	Аналитический	0.10	-
183	412447.84	1278632.08	Аналитический	0.10	-
184	412457.48	1278637.25	Аналитический	0.10	-
185	412467.37	1278641.73	Аналитический	0.10	-
186	412486.96	1278650.10	Аналитический	0.10	-
187	412522.69	1278662.05	Аналитический	0.10	-
188	412554.23	1278671.89	Аналитический	0.10	-
189	412555.87	1278672.08	Аналитический	0.10	-
1	412553.19	1278679.97	Аналитический	0.10	-

3. Сведения о характерных точках части (частей) границы объекта

Обозначение характерных точек части границы	Координаты, м		Метод определения координат характерной точки	Средняя квадратическая погрешность положения характерной точки (Mt), м	Описание обозначения точки на местности (при наличии)
	X	Y			
1	2	3	4	5	6
Часть №					
-	-	-	-	-	-








## План грании объекта



Используемые условные знаки и обозначения:

	границы территориальной зоны
	характерная точка границ территориальной зоны

Заместитель руководителя БУНО «Информационно-проектный центр»

Подпись  А. И. Ромашов Дата « 29 » января 2021 г.

Место для оттиска печати (подпись) и дата, составившего описание местоположения границ объекта



## ОПИСАНИЕ МЕСТОПОЛОЖЕНИЯ ГРАНИЦ

Зона сельскохозяйственного использования в границах населенного пункта  
деревни Коловатовка - СХ1/4

(наименование объекта, местоположение границ которого описано  
(далее - объект)

## Раздел 1

Сведения об объекте		
№ п/п	Характеристики объекта	Описание характеристик
1	2	3
1	Местоположение объекта	Воронежская область, Острогожский муниципальный район, Ольшанское сельское поселение, деревня Коловатовка
2	Площадь объекта $\pm$ величина погрешности определения площади ( $P \pm \Delta P$ )	58856 $\pm$ 849 м <sup>2</sup>
3	Иные характеристики объекта	-

## Раздел 2

Сведения о местоположении границ объекта					
1. Система координат: МСК - 36, зона 1					
2. Сведения о характерных точках границ объекта					
Обозначение характерных точек границ	Координаты, м		Метод определения координат характерной точки	Средняя квадратическая погрешность положения характерной точки (Mt), м	Описание обозначения точки на местности (при наличии)
	X	Y			
1	2	3	4	5	6
1	411561.92	1278359.59	Аналитический	0.10	-
2	411552.56	1278357.43	Аналитический	0.10	-
3	411551.31	1278362.46	Аналитический	0.10	-
4	411549.37	1278363.07	Аналитический	0.10	-
5	411540.62	1278361.14	Аналитический	0.10	-
6	411518.68	1278356.52	Аналитический	0.10	-
7	411499.93	1278353.61	Аналитический	0.10	-
8	411482.23	1278351.61	Аналитический	0.10	-
9	411466.89	1278349.82	Аналитический	0.10	-
10	411451.77	1278347.03	Аналитический	0.10	-
11	411426.44	1278340.96	Аналитический	0.10	-
12	411433.40	1278282.86	Картометрический	1.00	-
13	411459.32	1278142.19	Картометрический	1.00	-
14	411472.86	1278145.69	Картометрический	1.00	-
15	411472.63	1278164.40	Картометрический	1.00	-
16	411472.11	1278224.34	Картометрический	1.00	-
17	411475.98	1278234.86	Картометрический	1.00	-
18	411537.97	1278257.35	Картометрический	1.00	-
19	411537.17	1278291.53	Картометрический	1.00	-
20	411560.19	1278291.35	Картометрический	1.00	-
1	411561.92	1278359.59	Аналитический	0.10	-
21	410758.53	1278449.82	Картометрический	1.00	-
22	410726.31	1278425.97	Картометрический	1.00	-
23	410711.04	1278398.85	Картометрический	1.00	-
24	410710.26	1278398.19	Картометрический	1.00	-
25	410695.13	1278385.43	Картометрический	1.00	-
26	410694.96	1278385.29	Картометрический	1.00	-
27	410647.61	1278373.43	Картометрический	1.00	-
28	410666.59	1278288.12	Аналитический	0.10	-
29	410692.01	1278296.26	Аналитический	0.10	-
30	410735.86	1278303.78	Аналитический	0.10	-
31	410749.91	1278305.69	Аналитический	0.10	-
32	410779.03	1278307.40	Аналитический	0.10	-

1	2	3	4	5	6
21	410758.53	1278449.82	Картометрический	1.00	-
33	410571.82	1278326.15	Картометрический	1.00	-
34	410513.06	1278289.50	Картометрический	1.00	-
35	410512.34	1278289.26	Картометрический	1.00	-
36	410416.65	1278257.28	Картометрический	1.00	-
37	410222.15	1278197.09	Картометрический	1.00	-
38	410225.95	1278119.17	Аналитический	0.10	-
39	410284.39	1278135.16	Аналитический	0.10	-
40	410304.01	1278138.98	Аналитический	0.10	-
41	410358.39	1278145.49	Аналитический	0.10	-
42	410378.43	1278146.80	Аналитический	0.10	-
43	410398.13	1278148.88	Аналитический	0.10	-
44	410408.08	1278151.35	Аналитический	0.10	-
45	410418.14	1278154.42	Аналитический	0.10	-
46	410438.91	1278163.07	Аналитический	0.10	-
47	410461.52	1278173.84	Аналитический	0.10	-
48	410483.85	1278186.10	Аналитический	0.10	-
49	410504.26	1278198.46	Аналитический	0.10	-
50	410570.43	1278244.45	Аналитический	0.10	-
51	410583.19	1278252.39	Аналитический	0.10	-
52	410596.81	1278260.33	Аналитический	0.10	-
33	410571.82	1278326.15	Картометрический	1.00	-
3. Сведения о характерных точках части (частей) границы объекта					
Обозначение характерных точек части границы	Координаты, м		Метод определения координат характерной точки	Средняя квадратическая погрешность положения характерной точки (Mt), м	Описание обозначения точки на местности (при наличии)
	X	Y			
1	2	3	4	5	6
Часть №					
-	-	-	-	-	-



Рисунок 4  
Центр границ объектов



Используемые условные знаки и обозначения

-  границы территориальной зоны
-  характеристика точки границ территориальной зоны

Масштаб 1:2000

## ОПИСАНИЕ МЕСТОПОЛОЖЕНИЯ ГРАНИЦ

Зона ритуальных объектов деревни Коловатовка - СН1/4

---

(наименование объекта, местоположение границ которого описано  
(далее - объект)

## Раздел 1

Сведения об объекте		
№ п/п	Характеристики объекта	Описание характеристик
1	2	3
1	Местоположение объекта	Воронежская область, Острогожский муниципальный район, Ольшанское сельское поселение, деревня Коловатовка
2	Площадь объекта $\pm$ величина погрешности определения площади ( $P \pm \Delta P$ )	5041 $\pm$ 249 м <sup>2</sup>
3	Иные характеристики объекта	-



## Раздел 2

Сведения о местоположении границ объекта					
1. Система координат: МСК - 36, зона 1					
2. Сведения о характерных точках границ объекта					
Обозначение характерных точек границ	Координаты, м		Метод определения координат характерной точки	Средняя квадратическая погрешность положения характерной точки (Mt), м	Описание обозначения точки на местности (при наличии)
	X	Y			
1	2	3	4	5	6
1	411553.53	1278166.48	Картометрический	1.00	-
2	411537.97	1278257.35	Картометрический	1.00	-
3	411475.98	1278234.86	Картометрический	1.00	-
4	411472.11	1278224.34	Картометрический	1.00	-
5	411472.63	1278164.40	Картометрический	1.00	-
6	411472.86	1278145.69	Картометрический	1.00	-
1	411553.53	1278166.48	Картометрический	1.00	-
3. Сведения о характерных точках части (частей) границы объекта					
Обозначение характерных точек части границы	Координаты, м		Метод определения координат характерной точки	Средняя квадратическая погрешность положения характерной точки (Mt), м	Описание обозначения точки на местности (при наличии)
	X	Y			
1	2	3	4	5	6
Часть №					
-	-	-	-	-	-



## План границ объекта

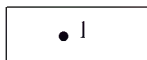


Масштаб 1:2000

Используемые условные знаки и обозначения:



границы территориальной зоны



характерная точка границ территориальной зоны

Заместитель руководителя БУВО «Нормативно-проектный центр»

Подпись  А.В. Ромашов Дата « 29 » января 2021 г.

Место для оттиска печати (при наличии) лица, составившего описание местоположения границ объекта



Приложение № 5  
к правилам землепользования и застройки  
Ольшанского сельского поселения  
Острогожского муниципального района  
Воронежской области

СВЕДЕНИЯ О ГРАНИЦАХ ТЕРРИТОРИАЛЬНЫХ ЗОН,  
СОДЕРЖАЩИЕ ГРАФИЧЕСКОЕ ОПИСАНИЕ МЕСТОПОЛОЖЕНИЯ  
ГРАНИЦ ТЕРРИТОРИАЛЬНЫХ ЗОН, ПЕРЕЧЕНЬ КООРДИНАТ  
ХАРАКТЕРНЫХ ТОЧЕК ГРАНИЦ ТЕРРИТОРИАЛЬНЫХ ЗОН  
ХУТОРА ШИНКИН

## ОПИСАНИЕ МЕСТОПОЛОЖЕНИЯ ГРАНИЦ

Зона застройки индивидуальными жилыми домами хутора Шинкин - Ж1/5

---

(наименование объекта, местоположение границ которого описано  
(далее - объект)

## Раздел 1

Сведения об объекте		
№ п/п	Характеристики объекта	Описание характеристик
1	2	3
1	Местоположение объекта	Воронежская область, Острогожский муниципальный район, Ольшанское сельское поселение, хутор Шинкин
2	Площадь объекта $\pm$ величина погрешности определения площади ( $P \pm \Delta P$ )	874569 $\pm$ 3273 м <sup>2</sup>
3	Иные характеристики объекта	-

## Раздел 2

Сведения о местоположении границ объекта					
1. Система координат: МСК - 36, зона 1					
2. Сведения о характерных точках границ объекта					
Обозначение характерных точек границ	Координаты, м		Метод определения координат характерной точки	Средняя квадратическая погрешность положения характерной точки (Mt), м	Описание обозначения точки на местности (при наличии)
	X	Y			
1	2	3	4	5	6
1	408268.80	1279283.83	Картометрический	1.00	-
2	408213.71	1279292.89	Картометрический	1.00	-
3	408172.25	1279283.52	Картометрический	1.00	-
4	408060.34	1279207.53	Картометрический	1.00	-
5	407997.95	1279247.54	Картометрический	1.00	-
6	407946.11	1279232.93	Картометрический	1.00	-
7	407908.13	1279197.54	Картометрический	1.00	-
8	407884.16	1279171.39	Картометрический	1.00	-
9	407889.71	1279095.89	Картометрический	1.00	-
10	407809.54	1279070.90	Картометрический	1.00	-
11	407759.68	1279042.84	Аналитический	0.10	-
12	407746.46	1279034.28	Аналитический	0.10	-
13	407707.30	1279017.67	Аналитический	0.10	-
14	407679.89	1279011.81	Аналитический	0.10	-
15	407645.46	1279002.69	Аналитический	0.10	-
16	407640.54	1279001.24	Аналитический	0.10	-
17	407637.81	1278997.41	Аналитический	0.10	-
18	407637.41	1278994.93	Аналитический	0.10	-
19	407625.47	1278993.65	Аналитический	0.10	-
20	407624.87	1278998.16	Аналитический	0.10	-
21	407623.36	1278998.92	Аналитический	0.10	-
22	407598.87	1278997.49	Аналитический	0.10	-
23	407554.55	1278992.80	Аналитический	0.10	-
24	407520.54	1278988.50	Аналитический	0.10	-
25	407516.68	1278986.09	Картометрический	1.00	-
26	407532.43	1278909.75	Картометрический	1.00	-
27	407494.10	1278857.00	Картометрический	1.00	-
28	407473.50	1278871.96	Картометрический	1.00	-
29	407440.20	1278857.62	Картометрический	1.00	-
30	407469.00	1278804.48	Картометрический	1.00	-
31	407420.52	1278778.79	Картометрический	1.00	-
32	407480.79	1278678.49	Картометрический	1.00	-
33	407423.82	1278612.62	Картометрический	1.00	-
34	407383.99	1278630.16	Картометрический	1.00	-

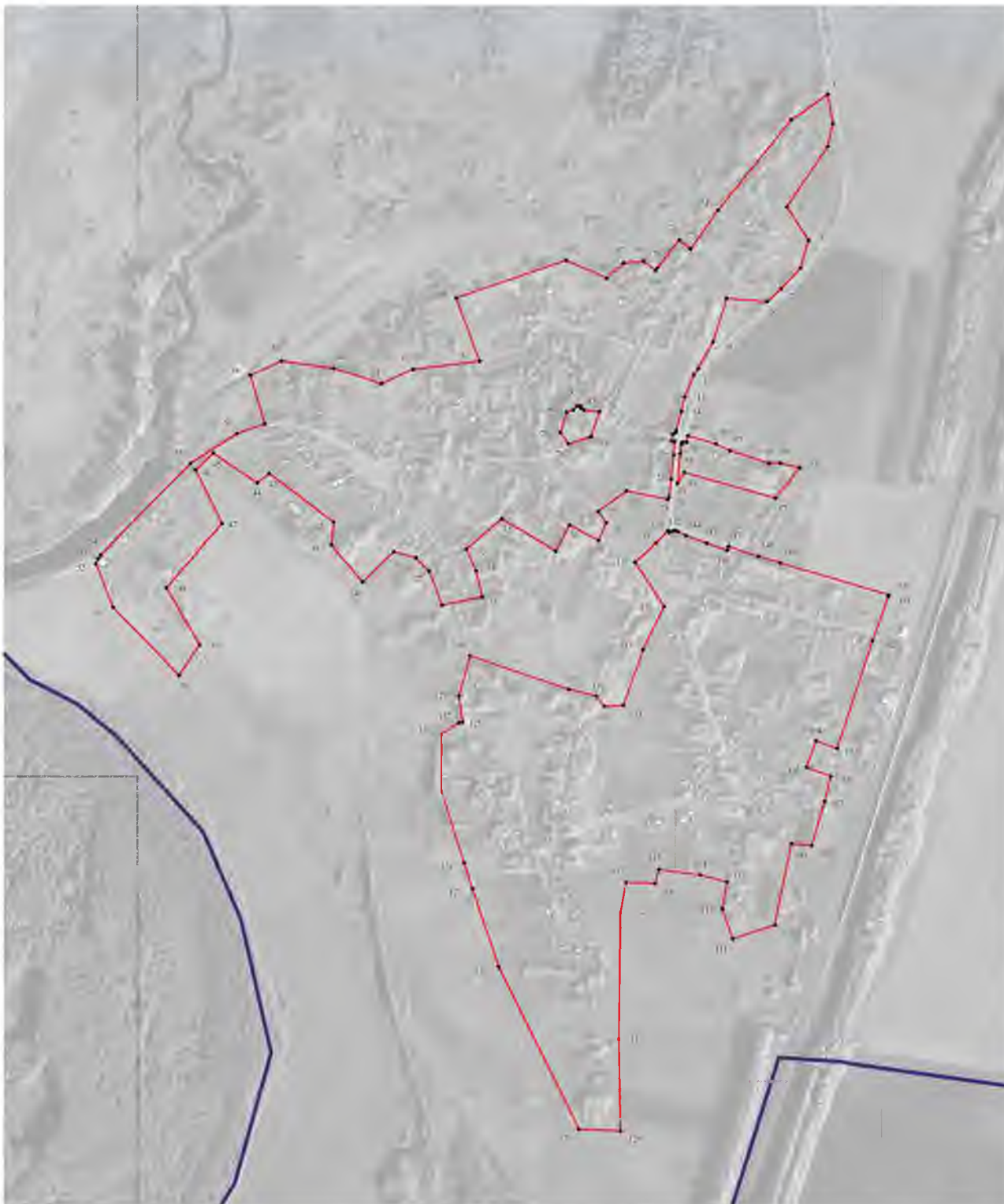
1	2	3	4	5	6
35	407335.41	1278641.68	Картометрический	1.00	-
36	407320.73	1278567.23	Картометрический	1.00	-
37	407383.78	1278543.35	Картометрический	1.00	-
38	407408.37	1278518.63	Картометрический	1.00	-
39	407419.16	1278477.49	Картометрический	1.00	-
40	407363.14	1278419.47	Картометрический	1.00	-
41	407432.07	1278361.59	Картометрический	1.00	-
42	407474.35	1278365.72	Картометрический	1.00	-
43	407565.15	1278245.94	Картометрический	1.00	-
44	407547.31	1278223.95	Картометрический	1.00	-
45	407602.76	1278142.43	Картометрический	1.00	-
46	407572.19	1278109.46	Картометрический	1.00	-
47	407471.62	1278158.60	Картометрический	1.00	-
48	407352.16	1278054.95	Картометрический	1.00	-
49	407247.60	1278117.12	Картометрический	1.00	-
50	407189.95	1278078.28	Картометрический	1.00	-
51	407316.24	1277955.88	Картометрический	1.00	-
52	407397.38	1277924.25	Картометрический	1.00	-
53	407406.27	1277927.99	Картометрический	1.00	-
54	407413.52	1277933.25	Картометрический	1.00	-
55	407583.98	1278100.10	Картометрический	1.00	-
56	407638.45	1278186.41	Картометрический	1.00	-
57	407656.42	1278238.07	Картометрический	1.00	-
58	407746.76	1278211.55	Картометрический	1.00	-
59	407774.06	1278269.12	Картометрический	1.00	-
60	407760.09	1278365.78	Картометрический	1.00	-
61	407731.72	1278454.86	Картометрический	1.00	-
62	407758.17	1278514.13	Картометрический	1.00	-
63	407773.49	1278636.95	Картометрический	1.00	-
64	407890.39	1278593.45	Картометрический	1.00	-
65	407960.72	1278798.06	Картометрический	1.00	-
66	407927.06	1278873.08	Картометрический	1.00	-
67	407955.12	1278904.19	Картометрический	1.00	-
68	407958.63	1278941.66	Картометрический	1.00	-
69	407941.61	1278963.64	Картометрический	1.00	-
70	407946.60	1278967.53	Картометрический	1.00	-
71	407998.49	1279007.74	Картометрический	1.00	-
72	407982.74	1279026.74	Картометрический	1.00	-
73	407980.92	1279028.94	Картометрический	1.00	-
74	408054.04	1279079.69	Картометрический	1.00	-
75	408221.00	1279215.57	Картометрический	1.00	-
1	408268.80	1279283.83	Картометрический	1.00	-
76	407679.61	1278859.33	Картометрический	1.00	-
77	407632.82	1278843.73	Картометрический	1.00	-
78	407620.12	1278801.63	Картометрический	1.00	-
79	407640.76	1278787.05	Картометрический	1.00	-
80	407678.19	1278798.64	Картометрический	1.00	-

1	2	3	4	5	6
81	407682.69	1278810.66	Картометрический	1.00	-
82	407690.36	1278818.09	Картометрический	1.00	-
83	407689.87	1278824.60	Картометрический	1.00	-
84	407686.61	1278824.18	Картометрический	1.00	-
85	407682.79	1278830.79	Картометрический	1.00	-
76	407679.61	1278859.33	Картометрический	1.00	-
86	407576.04	1279231.76	Картометрический	1.00	-
87	407519.21	1279186.13	Картометрический	1.00	-
88	407566.69	1279017.32	Картометрический	1.00	-
89	407546.06	1279004.43	Аналитический	0.10	-
90	407601.71	1279009.75	Аналитический	0.10	-
91	407618.74	1279012.07	Аналитический	0.10	-
92	407622.47	1279013.18	Аналитический	0.10	-
93	407623.38	1279019.63	Аналитический	0.10	-
94	407622.93	1279022.19	Аналитический	0.10	-
95	407634.42	1279024.22	Аналитический	0.10	-
96	407620.13	1279075.91	Картометрический	1.00	-
97	407606.76	1279102.25	Картометрический	1.00	-
98	407583.91	1279174.30	Картометрический	1.00	-
99	407584.10	1279195.80	Картометрический	1.00	-
86	407576.04	1279231.76	Картометрический	1.00	-
100	407338.67	1279396.97	Картометрический	1.00	-
101	407335.76	1279395.66	Картометрический	1.00	-
102	407254.19	1279366.59	Картометрический	1.00	-
103	407053.93	1279301.10	Картометрический	1.00	-
104	407067.82	1279261.48	Картометрический	1.00	-
105	407019.33	1279243.65	Картометрический	1.00	-
106	407002.74	1279289.13	Картометрический	1.00	-
107	406955.58	1279277.92	Картометрический	1.00	-
108	406873.77	1279253.57	Картометрический	1.00	-
109	406876.85	1279215.86	Картометрический	1.00	-
110	406726.24	1279184.91	Картометрический	1.00	-
111	406700.56	1279106.99	Картометрический	1.00	-
112	406756.15	1279087.75	Картометрический	1.00	-
113	406806.22	1279096.68	Картометрический	1.00	-
114	406819.26	1279046.74	Картометрический	1.00	-
115	406829.79	1278969.83	Картометрический	1.00	-
116	406803.45	1278962.70	Картометрический	1.00	-
117	406805.54	1278909.13	Картометрический	1.00	-
118	406749.29	1278898.22	Картометрический	1.00	-
119	406514.34	1278895.66	Картометрический	1.00	-
120	406343.78	1278898.61	Картометрический	1.00	-
121	406346.95	1278821.49	Картометрический	1.00	-
122	406648.86	1278672.29	Картометрический	1.00	-
123	406793.21	1278623.57	Картометрический	1.00	-
124	406842.14	1278608.04	Картометрический	1.00	-






1	2	3	4	5	6
125	406974.35	1278566.09	Картометрический	1.00	-
126	407080.40	1278566.00	Картометрический	1.00	-
127	407101.67	1278598.14	Картометрический	1.00	-
128	407103.10	1278605.51	Картометрический	1.00	-
129	407150.70	1278598.86	Картометрический	1.00	-
130	407226.06	1278619.35	Картометрический	1.00	-
131	407163.42	1278802.23	Картометрический	1.00	-
132	407151.41	1278853.36	Картометрический	1.00	-
133	407131.22	1278868.86	Картометрический	1.00	-
134	407133.87	1278904.03	Картометрический	1.00	-
135	407238.03	1278940.63	Картометрический	1.00	-
136	407317.59	1278979.64	Картометрический	1.00	-
137	407399.92	1278925.41	Картометрический	1.00	-
138	407435.83	1278964.67	Картометрический	1.00	-
139	407458.56	1278986.72	Картометрический	1.00	-
140	407454.80	1278989.02	Картометрический	1.00	-
141	407457.83	1278995.48	Картометрический	1.00	-
142	407458.62	1278998.99	Картометрический	1.00	-
143	407456.47	1279004.98	Картометрический	1.00	-
144	407449.04	1279020.17	Картометрический	1.00	-
145	407435.15	1279059.40	Картометрический	1.00	-
146	407422.35	1279096.52	Картометрический	1.00	-
147	407429.22	1279098.94	Картометрический	1.00	-
148	407411.05	1279154.96	Картометрический	1.00	-
149	407399.00	1279195.24	Картометрический	1.00	-
100	407338.67	1279396.97	Картометрический	1.00	-
3. Сведения о характерных точках части (частей) границы объекта					
Обозначение характерных точек части границы	Координаты, м		Метод определения координат характерной точки	Средняя квадратическая погрешность положения характерной точки (M <sub>t</sub> ), м	Описание обозначения точки на местности (при наличии)
	X	Y			
1	2	3	4	5	6
Часть №					
-	-	-	-	-	-






Масштаб 1:5000

Используемые условные знаки и обозначения:

- |   |   |
|---|---|
|  | границы территориальной зоны                  |
|  | границы муниципального образования            |
|  | характерная точка границ территориальной зоны |

Заместитель руководителя ООО «Нормативно-проектный центр»

Подпись:  Ромашов Дата « 29 » января 2021 г.

Место для оттиска печати (или подписи) лица, составившего описание местоположения границ объекта



## ОПИСАНИЕ МЕСТОПОЛОЖЕНИЯ ГРАНИЦ

Зона улиц, дорог, инженерной и транспортной инфраструктуры  
хутора Шинкин - ИТ1/5

(наименование объекта, местоположение границ которого описано  
(далее - объект)

## Раздел 1

Сведения об объекте		
№ п/п	Характеристики объекта	Описание характеристик
1	2	3
1	Местоположение объекта	Воронежская область, Острогожский муниципальный район, Ольшанское сельское поселение, хутор Шинкин
2	Площадь объекта $\pm$ величина погрешности определения площади ( $P \pm \Delta P$ )	2928 $\pm$ 189 м <sup>2</sup>
3	Иные характеристики объекта	-


## Раздел 2

Сведения о местоположении границ объекта					
1. Система координат: МСК - 36, зона 1					
2. Сведения о характерных точках границ объекта					
Обозначение характерных точек границ	Координаты, м		Метод определения координат характерной точки	Средняя квадратическая погрешность положения характерной точки (Mt), м	Описание обозначения точки на местности (при наличии)
	X	Y			
1	2	3	4	5	6
1	407759.68	1279042.84	Картометрический	1.00	-
2	407751.07	1279038.00	Картометрический	1.00	-
3	407671.61	1279025.31	Картометрический	1.00	-
4	407657.17	1279023.00	Картометрический	1.00	-
5	407639.42	1279016.29	Аналитический	0.10	-
6	407635.61	1279019.84	Аналитический	0.10	-
7	407634.42	1279024.22	Аналитический	0.10	-
8	407622.93	1279022.19	Аналитический	0.10	-
9	407623.38	1279019.63	Аналитический	0.10	-
10	407622.47	1279013.18	Аналитический	0.10	-
11	407618.74	1279012.07	Аналитический	0.10	-
12	407601.71	1279009.75	Аналитический	0.10	-
13	407546.06	1279004.43	Картометрический	1.00	-
14	407520.54	1278988.50	Картометрический	1.00	-
15	407554.55	1278992.80	Аналитический	0.10	-
16	407598.87	1278997.49	Аналитический	0.10	-
17	407623.36	1278998.92	Аналитический	0.10	-
18	407624.87	1278998.16	Аналитический	0.10	-
19	407625.47	1278993.65	Аналитический	0.10	-
20	407637.41	1278994.93	Аналитический	0.10	-
21	407637.81	1278997.41	Аналитический	0.10	-
22	407640.54	1279001.24	Аналитический	0.10	-
23	407645.46	1279002.69	Аналитический	0.10	-
24	407679.89	1279011.81	Аналитический	0.10	-
25	407707.30	1279017.67	Аналитический	0.10	-
26	407746.46	1279034.28	Аналитический	0.10	-
1	407759.68	1279042.84	Картометрический	1.00	-

3. Сведения о характерных точках части (частей) границы объекта					
Обозначение характерных точек части границы	Координаты, м		Метод определения координат характерной точки	Средняя квадратическая погрешность положения характерной точки (Mt), м	Описание обозначения точки на местности (при наличии)
	X	Y			
1	2	3	4	5	6
Часть №					
-	-	-	-	-	-



## План границ объекта




Масштаб 1:2000

Используемые условные знаки и обозначения:




границы территориальной зоны



характерная точка границ территориальной зоны

Заместитель руководителя БУВО «Нормативно-проектный центр»

Подпись  А.В. Ромашов Дата « 29 » января 2021 г.

Место для оттиска печати (или надписи) лица, составившего описание местоположения границ объекта





## ОПИСАНИЕ МЕСТОПОЛОЖЕНИЯ ГРАНИЦ

Зона сельскохозяйственного использования в границах населенного пункта  
хутора Шинкин - СХ1/5

(наименование объекта, местоположение границ которого описано  
(далее - объект)

## Раздел 1

Сведения об объекте		
№ п/п	Характеристики объекта	Описание характеристик
1	2	3
1	Местоположение объекта	Воронежская область, Острогожский муниципальный район, Ольшанское сельское поселение, хутор Шинкин
2	Площадь объекта $\pm$ величина погрешности определения площади ( $P \pm \Delta P$ )	157189 $\pm$ 1388 м <sup>2</sup>
3	Иные характеристики объекта	-

## Раздел 2

Сведения о местоположении границ объекта					
1. Система координат: МСК - 36, зона 1					
2. Сведения о характерных точках границ объекта					
Обозначение характерных точек границ	Координаты, м		Метод определения координат характерной точки	Средняя квадратическая погрешность положения характерной точки (Mt), м	Описание обозначения точки на местности (при наличии)
	X	Y			
1	2	3	4	5	6
1	407657.17	1279023.00	Картометрический	1.00	-
2	407618.98	1279190.08	Картометрический	1.00	-
3	407576.04	1279231.76	Картометрический	1.00	-
4	407584.10	1279195.80	Картометрический	1.00	-
5	407583.91	1279174.30	Картометрический	1.00	-
6	407606.76	1279102.25	Картометрический	1.00	-
7	407620.13	1279075.91	Картометрический	1.00	-
8	407634.42	1279024.22	Картометрический	1.00	-
9	407635.61	1279019.84	Картометрический	1.00	-
10	407639.42	1279016.29	Картометрический	1.00	-
1	407657.17	1279023.00	Картометрический	1.00	-
11	407473.50	1278871.96	Картометрический	1.00	-
12	407399.92	1278925.41	Картометрический	1.00	-
13	407317.59	1278979.64	Картометрический	1.00	-
14	407238.03	1278940.63	Картометрический	1.00	-
15	407133.87	1278904.03	Картометрический	1.00	-
16	407131.22	1278868.86	Картометрический	1.00	-
17	407151.41	1278853.36	Картометрический	1.00	-
18	407163.42	1278802.23	Картометрический	1.00	-
19	407226.06	1278619.35	Картометрический	1.00	-
20	407255.65	1278627.39	Картометрический	1.00	-
21	407284.09	1278554.42	Картометрический	1.00	-
22	407261.90	1278504.47	Картометрический	1.00	-
23	407363.14	1278419.47	Картометрический	1.00	-
24	407419.16	1278477.49	Картометрический	1.00	-
25	407408.37	1278518.63	Картометрический	1.00	-
26	407383.78	1278543.35	Картометрический	1.00	-
27	407320.73	1278567.23	Картометрический	1.00	-
28	407335.41	1278641.68	Картометрический	1.00	-
29	407383.99	1278630.16	Картометрический	1.00	-
30	407423.82	1278612.62	Картометрический	1.00	-
31	407480.79	1278678.49	Картометрический	1.00	-
32	407420.52	1278778.79	Картометрический	1.00	-

1	2	3	4	5	6
33	407469.00	1278804.48	Картометрический	1.00	-
34	407440.20	1278857.62	Картометрический	1.00	-
11	407473.50	1278871.96	Картометрический	1.00	-
35	406806.22	1279096.68	Картометрический	1.00	-
36	406756.15	1279087.75	Картометрический	1.00	-
37	406700.56	1279106.99	Картометрический	1.00	-
38	406522.20	1279116.77	Картометрический	1.00	-
39	406514.34	1278895.66	Картометрический	1.00	-
40	406749.29	1278898.22	Картометрический	1.00	-
41	406805.54	1278909.13	Картометрический	1.00	-
42	406803.45	1278962.70	Картометрический	1.00	-
43	406829.79	1278969.83	Картометрический	1.00	-
44	406819.26	1279046.74	Картометрический	1.00	-
35	406806.22	1279096.68	Картометрический	1.00	-
45	406690.40	1279067.21	Картометрический	1.00	-
46	406545.15	1279039.71	Картометрический	1.00	-
47	406566.45	1278937.83	Картометрический	1.00	-
48	406708.22	1278966.12	Картометрический	1.00	-
45	406690.40	1279067.21	Картометрический	1.00	-
3. Сведения о характерных точках части (частей) границы объекта					
Обозначение характерных точек части границы	Координаты, м		Метод определения координат характерной точки	Средняя квадратическая погрешность положения характерной точки (Mt), м	Описание обозначения точки на местности (при наличии)
	X	Y			
1	2	3	4	5	6
Часть №					
-	-	-	-	-	-





Используемые условные знаки и обозначения:

- границы территориальной зоны
- границы муниципального образования
- характерная точка границы территориальной зоны

Масштаб 1:2000

## ОПИСАНИЕ МЕСТОПОЛОЖЕНИЯ ГРАНИЦ

Зона ритуальных объектов хутора Шинкин - СН1/5

---

(наименование объекта, местоположение границ которого описано  
(далее - объект))

## Раздел 1

Сведения об объекте		
№ п/п	Характеристики объекта	Описание характеристик
1	2	3
1	Местоположение объекта	Воронежская область, Острогожский муниципальный район, Ольшанское сельское поселение, хутор Шинкин
2	Площадь объекта $\pm$ величина погрешности определения площади ( $P \pm \Delta P$ )	18401 $\pm$ 475 м <sup>2</sup>
3	Иные характеристики объекта	-

## Раздел 2

Сведения о местоположении границ объекта					
1. Система координат: МСК - 36, зона 1					
2. Сведения о характерных точках границ объекта					
Обозначение характерных точек границ	Координаты, м		Метод определения координат характерной точки	Средняя квадратическая погрешность положения характерной точки (Mt), м	Описание обозначения точки на местности (при наличии)
	X	Y			
1	2	3	4	5	6
1	407679.61	1278859.33	Картометрический	1.00	-
2	407632.82	1278843.73	Картометрический	1.00	-
3	407620.12	1278801.63	Картометрический	1.00	-
4	407640.76	1278787.05	Картометрический	1.00	-
5	407678.19	1278798.64	Картометрический	1.00	-
6	407682.69	1278810.66	Картометрический	1.00	-
7	407690.36	1278818.09	Картометрический	1.00	-
8	407689.87	1278824.60	Картометрический	1.00	-
9	407686.61	1278824.18	Картометрический	1.00	-
10	407682.79	1278830.79	Картометрический	1.00	-
1	407679.61	1278859.33	Картометрический	1.00	-
11	406690.40	1279067.21	Картометрический	1.00	-
12	406545.15	1279039.71	Картометрический	1.00	-
13	406566.45	1278937.83	Картометрический	1.00	-
14	406708.22	1278966.12	Картометрический	1.00	-
11	406690.40	1279067.21	Картометрический	1.00	-
3. Сведения о характерных точках части (частей) границы объекта					
Обозначение характерных точек части границы	Координаты, м		Метод определения координат характерной точки	Средняя квадратическая погрешность положения характерной точки (Mt), м	Описание обозначения точки на местности (при наличии)
	X	Y			
1	2	3	4	5	6
Часть №					
-	-	-	-	-	-










Масштаб 1:2000

Обозначения условных знаков в условном:

-  граница территориальной зоны
-  границы муниципального образования
-  характерная точка границы территориальной зоны

Институт градостроительства и архитектуры «НИИ ГРАДОСТРОИТЕЛЬСТВА И АРХИТЕКТУРЫ»  
Полное наименование: «Институт градостроительства и архитектуры»  
Министерство строительства, жилищно-коммунального хозяйства и архитектуры Республики Беларусь



Приложение № 6  
к правилам землепользования и застройки  
Ольшанского сельского поселения  
Острогожского муниципального района  
Воронежской области

СВЕДЕНИЯ О ГРАНИЦАХ ТЕРРИТОРИАЛЬНЫХ ЗОН,  
СОДЕРЖАЩИЕ ГРАФИЧЕСКОЕ ОПИСАНИЕ МЕСТОПОЛОЖЕНИЯ  
ГРАНИЦ ТЕРРИТОРИАЛЬНЫХ ЗОН, ПЕРЕЧЕНЬ КООРДИНАТ  
ХАРАКТЕРНЫХ ТОЧЕК ГРАНИЦ ТЕРРИТОРИАЛЬНЫХ ЗОН,  
РАСПОЛОЖЕННЫХ ЗА ГРАНИЦАМИ НАСЕЛЕННЫХ ПУНКТОВ НА  
ТЕРРИТОРИИ ОЛЬШАНСКОГО СЕЛЬСКОГО ПОСЕЛЕНИЯ

## ОПИСАНИЕ МЕСТОПОЛОЖЕНИЯ ГРАНИЦ

Зона улиц, дорог, инженерной и транспортной инфраструктуры  
за границами населенных пунктов - ИТ1

(наименование объекта, местоположение границ которого описано  
(далее - объект)

## Раздел 1

Сведения об объекте		
№ п/п	Характеристики объекта	Описание характеристик
1	2	3
1	Местоположение объекта	Воронежская область, Острогожский муниципальный район, Ольшанское сельское поселение
2	Площадь объекта $\pm$ величина погрешности определения площади ( $P \pm \Delta P$ )	329846 $\pm$ 10051 м <sup>2</sup>
3	Иные характеристики объекта	-

## Раздел 2

Сведения о местоположении границ объекта					
1. Система координат: МСК - 36, зона 1					
2. Сведения о характерных точках границ объекта					
Обозначение характерных точек границ	Координаты, м		Метод определения координат характерной точки	Средняя квадратическая погрешность положения характерной точки (Mt), м	Описание обозначения точки на местности (при наличии)
	X	Y			
1	2	3	4	5	6
1	414608.14	1273650.86	Картометрический	5.00	-
2	414528.23	1274240.37	Картометрический	5.00	-
3	414480.55	1274580.35	Картометрический	5.00	-
4	414457.51	1274730.08	Картометрический	5.00	-
5	414305.06	1275170.76	Картометрический	1.00	-
6	414292.64	1275187.19	Картометрический	1.00	-
7	414277.38	1275207.39	Картометрический	1.00	-
8	414268.52	1275205.97	Картометрический	1.00	-
9	414235.93	1275248.24	Картометрический	1.00	-
10	414195.95	1275284.43	Картометрический	1.00	-
11	414179.76	1275298.14	Картометрический	1.00	-
12	414152.51	1275317.60	Картометрический	1.00	-
13	414130.15	1275329.42	Картометрический	1.00	-
14	414106.02	1275339.79	Картометрический	1.00	-
15	414074.38	1275347.98	Картометрический	1.00	-
16	414041.69	1275350.89	Картометрический	1.00	-
17	413949.75	1275349.34	Картометрический	5.00	-
18	413856.77	1275347.78	Картометрический	5.00	-
19	413760.77	1275346.17	Картометрический	5.00	-
20	413679.73	1275342.69	Картометрический	5.00	-
21	413598.84	1275339.22	Картометрический	5.00	-
22	413547.16	1275339.93	Картометрический	5.00	-
23	413483.59	1275350.96	Картометрический	5.00	-
24	413417.75	1275377.66	Картометрический	5.00	-
25	413368.19	1275410.85	Картометрический	5.00	-
26	413326.68	1275447.80	Картометрический	5.00	-
27	413299.98	1275485.88	Картометрический	5.00	-
28	413283.88	1275511.30	Картометрический	5.00	-
29	413282.28	1275516.57	Картометрический	5.00	-
30	413282.05	1275521.28	Картометрический	5.00	-
31	413282.71	1275524.97	Картометрический	5.00	-
32	413285.09	1275528.77	Картометрический	5.00	-
33	413290.18	1275533.40	Картометрический	5.00	-
34	413285.92	1275542.61	Картометрический	5.00	-

1	2	3	4	5	6
35	413277.54	1275540.86	Картометрический	5.00	-
36	413272.88	1275540.92	Картометрический	5.00	-
37	413268.36	1275543.82	Картометрический	5.00	-
38	413258.95	1275558.24	Картометрический	5.00	-
39	413236.56	1275620.33	Картометрический	5.00	-
40	413211.91	1275679.04	Картометрический	5.00	-
41	413188.43	1275734.99	Картометрический	5.00	-
42	413151.42	1275823.12	Картометрический	5.00	-
43	413112.14	1275916.67	Картометрический	5.00	-
44	413071.40	1276013.77	Картометрический	1.00	-
45	413034.92	1276117.58	Картометрический	1.00	-
46	413018.10	1276180.89	Картометрический	1.00	-
47	413001.00	1276245.26	Картометрический	1.00	-
48	413000.69	1276251.46	Картометрический	1.00	-
49	413002.63	1276257.20	Картометрический	1.00	-
50	413010.01	1276262.65	Картометрический	1.00	-
51	413007.60	1276274.89	Картометрический	1.00	-
52	412998.05	1276276.41	Картометрический	5.00	-
53	412992.94	1276280.49	Картометрический	5.00	-
54	412988.67	1276287.36	Картометрический	5.00	-
55	412978.67	1276331.96	Картометрический	5.00	-
56	412963.35	1276396.50	Картометрический	5.00	-
57	412891.09	1276669.49	Картометрический	5.00	-
58	412863.73	1276791.16	Картометрический	5.00	-
59	412859.78	1276887.18	Картометрический	5.00	-
60	412890.80	1276970.48	Картометрический	5.00	-
61	412926.73	1277034.11	Картометрический	5.00	-
62	412992.43	1277146.82	Картометрический	5.00	-
63	413048.71	1277243.36	Картометрический	5.00	-
64	413094.81	1277322.43	Картометрический	5.00	-
65	413150.36	1277417.75	Картометрический	5.00	-
66	413186.49	1277477.47	Картометрический	1.00	-
67	413232.28	1277553.16	Картометрический	1.00	-
68	413287.03	1277643.65	Картометрический	1.00	-
69	413340.82	1277732.59	Картометрический	1.00	-
70	413392.58	1277818.15	Картометрический	1.00	-
71	413430.39	1277881.95	Картометрический	1.00	-
72	413478.21	1277962.73	Картометрический	1.00	-
73	413535.12	1278060.31	Картометрический	1.00	-
74	413561.38	1278113.57	Картометрический	1.00	-
75	413565.36	1278116.53	Картометрический	1.00	-
76	413568.81	1278119.09	Картометрический	1.00	-
77	413574.90	1278117.37	Картометрический	1.00	-
78	413580.01	1278124.30	Картометрический	1.00	-
79	413585.80	1278132.15	Картометрический	1.00	-
80	413585.21	1278141.56	Картометрический	1.00	-
81	413586.96	1278153.14	Картометрический	1.00	-
82	413587.82	1278156.25	Картометрический	1.00	-

1	2	3	4	5	6
83	413592.32	1278168.82	Картометрический	1.00	-
84	413610.62	1278205.04	Картометрический	1.00	-
85	413619.73	1278206.77	Картометрический	1.00	-
86	413625.02	1278217.66	Картометрический	1.00	-
87	413622.93	1278226.58	Картометрический	1.00	-
88	413625.65	1278231.76	Картометрический	1.00	-
89	413649.42	1278277.06	Картометрический	1.00	-
90	413696.21	1278362.77	Картометрический	1.00	-
91	413745.71	1278453.38	Картометрический	1.00	-
92	413785.00	1278524.05	Картометрический	1.00	-
93	413816.27	1278580.31	Картометрический	1.00	-
94	413826.15	1278596.89	Картометрический	1.00	-
95	413830.28	1278604.07	Картометрический	1.00	-
96	413830.25	1278606.28	Картометрический	1.00	-
97	413829.60	1278608.08	Картометрический	1.00	-
98	413827.18	1278610.67	Картометрический	1.00	-
99	413824.36	1278612.50	Картометрический	1.00	-
100	413819.79	1278614.83	Картометрический	1.00	-
101	413817.76	1278614.82	Картометрический	1.00	-
102	413816.00	1278614.22	Картометрический	1.00	-
103	413813.24	1278611.29	Картометрический	1.00	-
104	413810.45	1278606.41	Картометрический	1.00	-
105	413801.01	1278589.18	Картометрический	1.00	-
106	413788.38	1278568.46	Картометрический	1.00	-
107	413725.82	1278465.81	Картометрический	1.00	-
108	413675.13	1278369.10	Картометрический	1.00	-
109	413627.71	1278278.62	Картометрический	1.00	-
110	413626.50	1278277.73	Картометрический	1.00	-
111	413624.05	1278277.36	Картометрический	1.00	-
112	413615.51	1278262.56	Картометрический	1.00	-
113	413616.23	1278259.15	Картометрический	1.00	-
114	413606.63	1278241.84	Картометрический	1.00	-
115	413590.68	1278213.11	Картометрический	1.00	-
116	413567.92	1278169.51	Картометрический	1.00	-
117	413566.92	1278167.68	Картометрический	1.00	-
118	413560.26	1278155.54	Картометрический	1.00	-
119	413550.39	1278137.54	Картометрический	1.00	-
120	413517.03	1278080.07	Картометрический	1.00	-
121	413460.94	1277974.17	Картометрический	1.00	-
122	413432.68	1277923.65	Картометрический	1.00	-
123	413375.38	1277829.59	Картометрический	1.00	-
124	413321.34	1277740.85	Картометрический	1.00	-
125	413263.99	1277646.73	Картометрический	1.00	-
126	413208.11	1277555.01	Картометрический	1.00	-
127	413181.01	1277510.52	Картометрический	1.00	-
128	413169.56	1277491.73	Картометрический	1.00	-
129	413130.89	1277428.28	Картометрический	1.00	-
130	413077.96	1277340.19	Картометрический	1.00	-

1	2	3	4	5	6
131	413021.99	1277247.04	Картометрический	1.00	-
132	412954.98	1277135.52	Картометрический	1.00	-
133	412902.92	1277046.15	Картометрический	1.00	-
134	412882.16	1277012.50	Картометрический	5.00	-
135	412848.77	1276936.76	Картометрический	5.00	-
136	412837.03	1276888.05	Картометрический	5.00	-
137	412836.45	1276849.22	Картометрический	5.00	-
138	412845.72	1276787.11	Картометрический	5.00	-
139	412862.12	1276717.71	Картометрический	5.00	-
140	412874.52	1276665.42	Картометрический	5.00	-
141	412899.22	1276564.74	Картометрический	5.00	-
142	412926.73	1276452.58	Картометрический	5.00	-
143	412942.63	1276387.75	Картометрический	5.00	-
144	412958.86	1276326.48	Картометрический	5.00	-
145	412970.59	1276280.41	Картометрический	5.00	-
146	412969.66	1276273.30	Картометрический	5.00	-
147	412968.38	1276268.69	Картометрический	5.00	-
148	412966.15	1276265.72	Картометрический	5.00	-
149	412962.88	1276263.24	Картометрический	5.00	-
150	412957.17	1276259.86	Картометрический	5.00	-
151	412959.44	1276248.71	Картометрический	5.00	-
152	412964.86	1276249.79	Картометрический	5.00	-
153	412967.67	1276249.31	Картометрический	5.00	-
154	412971.55	1276247.09	Картометрический	5.00	-
155	412975.85	1276243.49	Картометрический	5.00	-
156	412981.71	1276234.33	Картометрический	5.00	-
157	413002.39	1276152.26	Картометрический	5.00	-
158	413012.22	1276113.25	Картометрический	5.00	-
159	413021.88	1276081.36	Картометрический	1.00	-
160	413049.95	1276002.79	Картометрический	1.00	-
161	413092.79	1275901.25	Картометрический	1.00	-
162	413127.89	1275818.12	Картометрический	1.00	-
163	413165.44	1275729.16	Картометрический	5.00	-
164	413194.40	1275660.89	Картометрический	5.00	-
165	413215.22	1275611.17	Картометрический	5.00	-
166	413240.61	1275555.50	Картометрический	5.00	-
167	413242.84	1275553.42	Картометрический	5.00	-
168	413244.72	1275549.08	Картометрический	5.00	-
169	413248.42	1275536.80	Картометрический	5.00	-
170	413246.80	1275526.37	Картометрический	5.00	-
171	413239.01	1275517.21	Картометрический	5.00	-
172	413245.78	1275505.26	Картометрический	5.00	-
173	413257.53	1275505.77	Картометрический	5.00	-
174	413266.99	1275500.02	Картометрический	5.00	-
175	413292.04	1275455.42	Картометрический	5.00	-
176	413315.60	1275426.28	Картометрический	5.00	-
177	413347.93	1275394.84	Картометрический	5.00	-
178	413404.21	1275356.50	Картометрический	5.00	-

1	2	3	4	5	6
179	413441.20	1275338.46	Картометрический	5.00	-
180	413477.25	1275327.37	Картометрический	5.00	-
181	413512.59	1275320.29	Картометрический	5.00	-
182	413546.09	1275317.66	Картометрический	5.00	-
183	413599.60	1275314.53	Картометрический	5.00	-
184	413686.08	1275317.43	Картометрический	5.00	-
185	413760.74	1275319.93	Картометрический	5.00	-
186	413867.49	1275323.83	Картометрический	5.00	-
187	413947.46	1275326.75	Картометрический	5.00	-
188	414035.86	1275329.98	Картометрический	5.00	-
189	414034.01	1275294.77	Картометрический	5.00	-
190	414037.29	1275288.55	Картометрический	5.00	-
191	414063.54	1275290.19	Картометрический	5.00	-
192	414081.18	1275295.93	Картометрический	5.00	-
193	414092.96	1275306.04	Картометрический	5.00	-
194	414103.56	1275321.53	Картометрический	5.00	-
195	414145.18	1275296.80	Картометрический	5.00	-
196	414183.53	1275267.85	Картометрический	5.00	-
197	414238.59	1275210.22	Картометрический	5.00	-
198	414263.24	1275165.45	Картометрический	5.00	-
199	414317.75	1275015.03	Картометрический	5.00	-
200	414413.65	1274737.98	Картометрический	5.00	-
201	414428.18	1274634.33	Картометрический	5.00	-
202	414452.40	1274482.24	Картометрический	5.00	-
203	414494.53	1274172.26	Картометрический	5.00	-
1	414608.14	1273650.86	Картометрический	5.00	-
204	412998.51	1278875.62	Картометрический	5.00	-
205	412977.96	1278898.19	Картометрический	5.00	-
206	412963.26	1278899.91	Картометрический	5.00	-
207	412947.65	1278898.18	Картометрический	5.00	-
208	412933.07	1278894.49	Картометрический	5.00	-
209	412918.51	1278884.41	Картометрический	5.00	-
210	412890.38	1278862.26	Картометрический	5.00	-
211	412826.22	1278809.07	Картометрический	5.00	-
212	412761.34	1278756.89	Картометрический	5.00	-
213	412715.53	1278726.49	Картометрический	5.00	-
214	412674.24	1278706.43	Картометрический	5.00	-
215	412661.82	1278702.58	Картометрический	5.00	-
216	412630.37	1278697.18	Картометрический	5.00	-
217	412614.56	1278693.09	Картометрический	5.00	-
218	412596.63	1278691.23	Картометрический	5.00	-
219	412589.77	1278695.01	Картометрический	5.00	-
220	412585.40	1278705.23	Картометрический	5.00	-
221	412584.55	1278719.90	Картометрический	5.00	-
222	412579.15	1278735.08	Картометрический	5.00	-
223	412567.13	1278734.90	Картометрический	5.00	-
224	412561.38	1278720.62	Картометрический	5.00	-



1	2	3	4	5	6
225	412557.65	1278706.89	Картометрический	5.00	-
226	412555.04	1278683.82	Картометрический	5.00	-
227	412553.19	1278679.97	Картометрический	5.00	-
228	412555.87	1278672.08	Картометрический	5.00	-
229	412622.00	1278679.61	Картометрический	5.00	-
230	412667.14	1278686.53	Картометрический	5.00	-
231	412699.37	1278702.55	Картометрический	5.00	-
232	412706.54	1278705.58	Картометрический	5.00	-
233	412724.13	1278715.56	Картометрический	5.00	-
234	412731.94	1278722.14	Картометрический	5.00	-
235	412766.07	1278749.33	Картометрический	5.00	-
236	412832.08	1278801.83	Картометрический	5.00	-
237	412895.53	1278854.73	Картометрический	5.00	-
238	412935.16	1278884.35	Картометрический	5.00	-
239	412948.45	1278888.83	Картометрический	5.00	-
240	412963.05	1278890.48	Картометрический	5.00	-
241	412975.61	1278887.97	Картометрический	5.00	-
242	412988.75	1278881.48	Картометрический	5.00	-
204	412998.51	1278875.62	Картометрический	5.00	-
243	412581.32	1278807.32	Картометрический	5.00	-
244	412582.88	1278864.75	Картометрический	5.00	-
245	412586.93	1278890.12	Картометрический	5.00	-
246	412586.80	1278920.83	Картометрический	5.00	-
247	412582.50	1278936.86	Картометрический	5.00	-
248	412572.75	1278945.02	Картометрический	5.00	-
249	412563.95	1278950.03	Картометрический	5.00	-
250	412563.06	1278950.28	Картометрический	5.00	-
251	412547.81	1278939.59	Картометрический	5.00	-
252	412548.11	1278936.83	Картометрический	5.00	-
253	412563.44	1278903.57	Картометрический	5.00	-
254	412566.00	1278893.08	Картометрический	5.00	-
255	412571.89	1278865.21	Картометрический	5.00	-
256	412569.67	1278807.46	Картометрический	5.00	-
243	412581.32	1278807.32	Картометрический	5.00	-
257	413783.33	1285379.01	Аналитический	0.10	-
258	413782.41	1285381.71	Картометрический	1.00	-
259	413774.28	1285394.33	Картометрический	1.00	-
260	413763.63	1285403.29	Картометрический	1.00	-
261	413748.22	1285411.98	Картометрический	1.00	-
262	413706.18	1285425.50	Картометрический	1.00	-
263	413700.11	1285428.24	Картометрический	1.00	-
264	413697.38	1285430.87	Картометрический	1.00	-
265	413696.89	1285435.35	Картометрический	1.00	-
266	413698.04	1285440.93	Картометрический	1.00	-
267	413681.51	1285449.76	Картометрический	1.00	-
268	413672.67	1285448.51	Картометрический	1.00	-

1	2	3	4	5	6
269	413665.23	1285449.87	Картометрический	1.00	-
270	413651.08	1285454.35	Картометрический	1.00	-
271	413582.45	1285479.58	Картометрический	1.00	-
272	413562.60	1285481.70	Картометрический	1.00	-
273	413550.58	1285480.37	Картометрический	1.00	-
274	413537.36	1285473.88	Картометрический	1.00	-
275	413522.97	1285465.93	Картометрический	1.00	-
276	413510.93	1285460.17	Картометрический	1.00	-
277	413511.99	1285452.47	Картометрический	1.00	-
278	413510.14	1285440.07	Картометрический	1.00	-
279	413504.45	1285424.43	Картометрический	1.00	-
280	413456.92	1285281.41	Картометрический	1.00	-
281	413417.05	1285160.41	Картометрический	1.00	-
282	413370.88	1285019.01	Картометрический	1.00	-
283	413312.34	1284840.71	Картометрический	1.00	-
284	413310.36	1284834.68	Картометрический	1.00	-
285	413263.90	1284693.41	Картометрический	1.00	-
286	413186.27	1284460.51	Картометрический	1.00	-
287	413076.62	1284128.11	Картометрический	1.00	-
288	413040.58	1284019.71	Картометрический	5.00	-
289	412997.41	1283885.92	Картометрический	5.00	-
290	412986.73	1283854.91	Картометрический	5.00	-
291	412955.69	1283756.61	Картометрический	5.00	-
292	412942.70	1283718.03	Картометрический	5.00	-
293	412927.58	1283677.46	Картометрический	5.00	-
294	412912.63	1283639.99	Картометрический	5.00	-
295	412893.32	1283597.52	Картометрический	5.00	-
296	412841.87	1283492.50	Картометрический	5.00	-
297	412797.30	1283397.76	Картометрический	5.00	-
298	412739.09	1283275.74	Картометрический	5.00	-
299	412684.78	1283157.13	Картометрический	5.00	-
300	412625.84	1283025.85	Картометрический	1.00	-
301	412584.44	1282933.55	Картометрический	1.00	-
302	412529.64	1282801.54	Картометрический	1.00	-
303	412442.29	1282609.29	Картометрический	1.00	-
304	412442.29	1282609.28	Картометрический	1.00	-
305	412456.01	1282602.06	Картометрический	1.00	-
306	412539.71	1282797.29	Картометрический	5.00	-
307	412595.40	1282930.87	Картометрический	5.00	-
308	412692.81	1283154.39	Картометрический	5.00	-
309	412749.60	1283270.58	Картометрический	5.00	-
310	412807.91	1283392.70	Картометрический	5.00	-
311	412852.48	1283484.16	Картометрический	5.00	-
312	412875.83	1283527.90	Картометрический	5.00	-
313	412879.33	1283535.10	Картометрический	5.00	-
314	412904.71	1283525.89	Картометрический	5.00	-
315	412923.29	1283522.50	Картометрический	5.00	-
316	412957.45	1283524.26	Картометрический	5.00	-

1	2	3	4	5	6
317	412977.37	1283532.23	Картометрический	5.00	-
318	412985.22	1283543.95	Картометрический	5.00	-
319	413002.98	1283536.99	Картометрический	5.00	-
320	413010.05	1283554.49	Картометрический	5.00	-
321	412971.01	1283568.90	Картометрический	5.00	-
322	412964.16	1283551.28	Картометрический	5.00	-
323	412980.63	1283545.43	Картометрический	5.00	-
324	412974.00	1283535.68	Картометрический	5.00	-
325	412956.23	1283528.87	Картометрический	5.00	-
326	412924.27	1283527.21	Картометрический	5.00	-
327	412905.83	1283530.62	Картометрический	5.00	-
328	412880.88	1283539.55	Картометрический	5.00	-
329	412883.81	1283545.87	Картометрический	5.00	-
330	412891.62	1283563.39	Картометрический	5.00	-
331	412912.54	1283608.78	Картометрический	5.00	-
332	412932.30	1283652.52	Картометрический	5.00	-
333	412949.22	1283696.86	Картометрический	5.00	-
334	412965.67	1283744.38	Картометрический	1.00	-
335	413046.82	1283987.39	Картометрический	1.00	-
336	413117.02	1284201.49	Картометрический	1.00	-
337	413218.09	1284509.99	Картометрический	1.00	-
338	413256.65	1284628.79	Картометрический	1.00	-
339	413285.98	1284718.39	Картометрический	1.00	-
340	413305.00	1284777.81	Картометрический	1.00	-
341	413314.80	1284811.89	Картометрический	1.00	-
342	413316.09	1284812.79	Картометрический	1.00	-
343	413319.29	1284812.70	Картометрический	1.00	-
344	413322.30	1284811.71	Картометрический	1.00	-
345	413325.44	1284820.68	Картометрический	1.00	-
346	413320.22	1284824.19	Картометрический	1.00	-
347	413319.78	1284826.82	Картометрический	1.00	-
348	413327.22	1284848.38	Картометрический	1.00	-
349	413346.43	1284907.49	Картометрический	1.00	-
350	413369.89	1284980.79	Картометрический	1.00	-
351	413384.68	1285024.89	Картометрический	1.00	-
352	413396.52	1285061.99	Картометрический	1.00	-
353	413411.04	1285107.09	Картометрический	1.00	-
354	413423.59	1285145.99	Картометрический	1.00	-
355	413437.58	1285188.48	Картометрический	1.00	-
356	413443.26	1285204.83	Картометрический	1.00	-
357	413444.11	1285205.33	Картометрический	1.00	-
358	413446.54	1285205.57	Картометрический	1.00	-
359	413449.37	1285214.41	Картометрический	1.00	-
360	413447.74	1285215.55	Картометрический	1.00	-
361	413446.81	1285217.77	Картометрический	1.00	-
362	413448.42	1285223.92	Картометрический	1.00	-
363	413481.67	1285325.58	Картометрический	1.00	-
364	413514.14	1285422.87	Картометрический	1.00	-

1	2	3	4	5	6
365	413521.57	1285440.83	Картометрический	1.00	-
366	413528.84	1285448.55	Картометрический	1.00	-
367	413536.32	1285454.07	Картометрический	1.00	-
368	413547.06	1285460.47	Картометрический	1.00	-
369	413557.53	1285463.41	Картометрический	1.00	-
370	413575.77	1285463.41	Картометрический	1.00	-
371	413583.52	1285461.25	Картометрический	1.00	-
372	413685.99	1285418.48	Картометрический	1.00	-
373	413736.17	1285399.37	Картометрический	1.00	-
374	413756.35	1285389.56	Картометрический	1.00	-
375	413766.44	1285378.07	Аналитический	0.10	-
376	413770.9	1285363.76	Аналитический	1.10	-
257	413783.33	1285379.01	Аналитический	0.10	-
377	410225.95	1278119.17	Картометрический	1.00	-
378	410159.67	1278100.53	Картометрический	1.00	-
379	410130.12	1278090.31	Картометрический	1.00	-
380	410046.69	1278057.04	Картометрический	1.00	-
381	410049.61	1278049.49	Картометрический	1.00	-
382	410056.15	1278052.73	Картометрический	1.00	-
383	410129.14	1278081.89	Картометрический	1.00	-
384	410161.74	1278093.27	Аналитический	0.10	-
385	410226.32	1278111.57	Картометрический	1.00	-
377	410225.95	1278119.17	Картометрический	1.00	-
386	411512.25	1281050.20	Картометрический	1.00	-
387	411504.00	1281060.56	Картометрический	1.00	-
388	411420.27	1280991.21	Картометрический	1.00	-
389	411378.09	1280955.98	Картометрический	1.00	-
390	411247.66	1280846.29	Картометрический	1.00	-
391	411168.37	1280778.80	Картометрический	1.00	-
392	411090.61	1280713.71	Картометрический	1.00	-
393	410876.86	1280539.34	Картометрический	1.00	-
394	410825.15	1280494.78	Картометрический	1.00	-
395	410778.11	1280446.76	Картометрический	1.00	-
396	410751.28	1280414.41	Картометрический	1.00	-
397	410642.27	1280281.66	Картометрический	1.00	-
398	410568.08	1280190.73	Картометрический	1.00	-
399	410521.07	1280133.92	Картометрический	5.00	-
400	410462.22	1280060.92	Картометрический	5.00	-
401	410393.54	1279973.80	Картометрический	5.00	-
402	410298.95	1279863.80	Картометрический	5.00	-
403	410192.63	1279745.44	Картометрический	5.00	-
404	410143.77	1279688.71	Картометрический	5.00	-
405	410069.83	1279603.27	Картометрический	5.00	-
406	410036.39	1279564.00	Картометрический	5.00	-
407	410002.25	1279525.06	Картометрический	5.00	-
408	409921.28	1279433.11	Картометрический	5.00	-

1	2	3	4	5	6
409	409834.81	1279335.20	Картометрический	5.00	-
410	409603.37	1279068.07	Картометрический	5.00	-
411	409592.93	1279058.34	Картометрический	5.00	-
412	409583.20	1279050.62	Картометрический	5.00	-
413	409569.98	1279043.24	Картометрический	5.00	-
414	409555.26	1279038.61	Картометрический	5.00	-
415	409542.06	1279034.57	Картометрический	5.00	-
416	409518.45	1279030.65	Картометрический	5.00	-
417	409467.08	1279021.31	Картометрический	5.00	-
418	409453.99	1279019.82	Картометрический	5.00	-
419	409431.20	1279020.51	Картометрический	5.00	-
420	409407.40	1279023.94	Картометрический	5.00	-
421	409302.84	1279044.87	Картометрический	1.00	-
422	409142.56	1279075.83	Картометрический	1.00	-
423	408770.21	1279145.33	Картометрический	1.00	-
424	408737.50	1279151.58	Картометрический	1.00	-
425	408709.80	1279157.70	Картометрический	1.00	-
426	408687.94	1279165.96	Картометрический	1.00	-
427	408640.86	1279186.83	Картометрический	1.00	-
428	408508.80	1279246.26	Картометрический	1.00	-
429	408475.64	1279259.93	Картометрический	1.00	-
430	408447.29	1279269.34	Картометрический	1.00	-
431	408407.22	1279278.13	Картометрический	1.00	-
432	408319.75	1279291.92	Картометрический	1.00	-
433	408254.79	1279302.20	Картометрический	1.00	-
434	408159.42	1279317.30	Картометрический	1.00	-
435	408126.37	1279321.22	Картометрический	1.00	-
436	408085.48	1279322.48	Картометрический	1.00	-
437	408071.13	1279321.17	Картометрический	1.00	-
438	408054.52	1279316.69	Картометрический	1.00	-
439	408032.65	1279307.26	Картометрический	1.00	-
440	407958.68	1279261.76	Картометрический	1.00	-
441	407929.34	1279240.19	Картометрический	1.00	-
442	407899.62	1279211.90	Картометрический	1.00	-
443	407839.64	1279146.02	Картометрический	1.00	-
444	407775.16	1279075.30	Картометрический	1.00	-
445	407760.94	1279062.57	Аналитический	0.10	-
446	407742.16	1279050.54	Аналитический	0.10	-
447	407722.77	1279040.90	Аналитический	0.10	-
448	407671.61	1279025.31	Картометрический	1.00	-
449	407751.07	1279038.00	Картометрический	1.00	-
450	407759.62	1279042.81	Картометрический	1.00	-
451	407789.16	1279067.45	Картометрический	1.00	-
452	407862.91	1279148.28	Картометрический	1.00	-
453	407908.13	1279197.54	Картометрический	1.00	-
454	407946.11	1279232.93	Картометрический	1.00	-
455	407969.92	1279250.45	Картометрический	1.00	-
456	408040.77	1279292.95	Картометрический	1.00	-

1	2	3	4	5	6
457	408058.43	1279301.15	Картометрический	1.00	-
458	408075.23	1279305.27	Картометрический	1.00	-
459	408088.10	1279306.24	Картометрический	1.00	-
460	408143.49	1279303.41	Картометрический	1.00	-
461	408188.04	1279297.14	Картометрический	1.00	-
462	408268.80	1279283.83	Картометрический	1.00	-
463	408356.44	1279270.28	Картометрический	1.00	-
464	408407.05	1279259.88	Картометрический	1.00	-
465	408444.50	1279251.32	Картометрический	1.00	-
466	408505.72	1279228.45	Картометрический	1.00	-
467	408600.19	1279187.32	Картометрический	1.00	-
468	408638.48	1279170.60	Картометрический	1.00	-
469	408676.05	1279153.31	Картометрический	1.00	-
470	408705.28	1279142.83	Картометрический	1.00	-
471	408725.02	1279136.68	Картометрический	5.00	-
472	408747.50	1279131.16	Картометрический	5.00	-
473	408965.63	1279090.26	Картометрический	5.00	-
474	409269.47	1279033.58	Картометрический	5.00	-
475	409386.20	1279011.91	Картометрический	5.00	-
476	409415.01	1279006.36	Картометрический	5.00	-
477	409436.05	1279004.11	Картометрический	5.00	-
478	409453.47	1279003.84	Картометрический	5.00	-
479	409501.31	1279011.23	Картометрический	5.00	-
480	409556.56	1279021.68	Картометрический	5.00	-
481	409571.00	1279025.65	Картометрический	5.00	-
482	409585.39	1279031.73	Картометрический	5.00	-
483	409599.56	1279041.79	Картометрический	5.00	-
484	409612.36	1279052.61	Картометрический	5.00	-
485	409622.92	1279063.98	Картометрический	5.00	-
486	409698.62	1279151.98	Картометрический	5.00	-
487	409724.80	1279181.80	Картометрический	5.00	-
488	409778.96	1279244.77	Картометрический	5.00	-
489	409847.57	1279325.83	Картометрический	5.00	-
490	409890.08	1279373.35	Картометрический	5.00	-
491	409931.62	1279419.60	Картометрический	5.00	-
492	409957.89	1279450.69	Картометрический	5.00	-
493	409984.79	1279481.16	Картометрический	5.00	-
494	410029.99	1279529.30	Картометрический	5.00	-
495	410050.44	1279551.42	Картометрический	5.00	-
496	410127.93	1279638.29	Картометрический	5.00	-
497	410157.92	1279672.77	Картометрический	5.00	-
498	410212.25	1279735.26	Картометрический	1.00	-
499	410290.63	1279825.95	Картометрический	1.00	-
500	410373.72	1279921.66	Картометрический	1.00	-
501	410475.25	1280048.50	Картометрический	1.00	-
502	410687.38	1280308.96	Картометрический	1.00	-
503	410774.60	1280414.09	Картометрический	1.00	-
504	410835.75	1280480.55	Картометрический	1.00	-

1	2	3	4	5	6
505	410888.34	1280526.41	Картометрический	1.00	-
506	411492.58	1281033.24	Картометрический	1.00	-
386	411512.25	1281050.20	Картометрический	1.00	-
507	411257.21	1281254.23	Картометрический	1.00	-
508	411249.42	1281266.28	Картометрический	1.00	-
509	411250.85	1281274.22	Картометрический	1.00	-
510	411245.41	1281279.45	Картометрический	1.00	-
511	411238.76	1281275.95	Картометрический	1.00	-
512	411227.71	1281278.40	Картометрический	1.00	-
513	411213.57	1281298.52	Картометрический	1.00	-
514	411200.25	1281317.08	Картометрический	1.00	-
515	411192.48	1281325.33	Картометрический	1.00	-
516	411182.81	1281333.57	Картометрический	1.00	-
517	411168.92	1281347.48	Картометрический	1.00	-
518	411153.74	1281362.09	Картометрический	1.00	-
519	411104.91	1281410.95	Картометрический	1.00	-
520	411058.86	1281456.26	Картометрический	1.00	-
521	411031.20	1281482.19	Картометрический	1.00	-
522	410979.78	1281526.93	Картометрический	1.00	-
523	410935.61	1281567.19	Картометрический	1.00	-
524	410913.95	1281586.27	Картометрический	1.00	-
525	410892.92	1281606.61	Картометрический	1.00	-
526	410854.28	1281641.83	Картометрический	1.00	-
527	410841.86	1281654.12	Картометрический	1.00	-
528	410817.07	1281678.43	Картометрический	1.00	-
529	410798.74	1281695.17	Картометрический	1.00	-
530	410782.65	1281714.60	Картометрический	1.00	-
531	410767.63	1281729.64	Картометрический	1.00	-
532	410734.81	1281762.65	Картометрический	1.00	-
533	410727.67	1281770.14	Картометрический	1.00	-
534	410719.46	1281779.38	Картометрический	1.00	-
535	410715.95	1281782.82	Картометрический	1.00	-
536	410712.63	1281785.37	Картометрический	1.00	-
537	410697.74	1281817.70	Картометрический	1.00	-
538	410683.48	1281858.62	Картометрический	1.00	-
539	410675.62	1281896.47	Картометрический	1.00	-
540	410670.62	1281933.37	Картометрический	1.00	-
541	410668.15	1281951.60	Картометрический	5.00	-
542	410668.08	1281965.11	Картометрический	5.00	-
543	410668.03	1282000.25	Картометрический	5.00	-
544	410670.96	1282013.19	Картометрический	5.00	-
545	410674.50	1282026.81	Картометрический	5.00	-
546	410680.00	1282044.50	Картометрический	5.00	-
547	410688.20	1282085.94	Картометрический	5.00	-
548	410694.46	1282099.03	Картометрический	5.00	-
549	410703.11	1282109.16	Картометрический	5.00	-
550	410740.88	1282139.20	Картометрический	5.00	-

1	2	3	4	5	6
551	410801.48	1282183.34	Картометрический	5.00	-
552	410875.42	1282236.03	Картометрический	5.00	-
553	410939.38	1282282.20	Картометрический	5.00	-
554	410947.75	1282296.13	Картометрический	5.00	-
555	410942.78	1282305.58	Картометрический	5.00	-
556	410930.96	1282303.38	Картометрический	5.00	-
557	410885.54	1282371.82	Картометрический	5.00	-
558	410877.69	1282366.88	Картометрический	5.00	-
559	410923.59	1282297.76	Картометрический	5.00	-
560	410924.05	1282285.24	Картометрический	5.00	-
561	410921.55	1282283.59	Картометрический	5.00	-
562	410875.59	1282251.13	Картометрический	5.00	-
563	410811.12	1282205.62	Картометрический	5.00	-
564	410787.87	1282189.19	Картометрический	5.00	-
565	410774.88	1282180.03	Картометрический	5.00	-
566	410754.21	1282165.44	Картометрический	5.00	-
567	410732.63	1282150.21	Картометрический	5.00	-
568	410692.64	1282117.48	Картометрический	5.00	-
569	410684.10	1282109.96	Картометрический	5.00	-
570	410679.48	1282102.36	Картометрический	5.00	-
571	410675.34	1282094.25	Картометрический	5.00	-
572	410666.09	1282059.22	Картометрический	5.00	-
573	410655.40	1282019.13	Картометрический	1.00	-
574	410652.57	1282009.33	Картометрический	1.00	-
575	410649.70	1282002.34	Картометрический	1.00	-
576	410643.59	1281991.45	Картометрический	1.00	-
577	410637.49	1281989.15	Картометрический	1.00	-
578	410641.20	1281974.10	Картометрический	1.00	-
579	410650.83	1281971.77	Картометрический	1.00	-
580	410655.68	1281965.52	Картометрический	1.00	-
581	410657.26	1281944.85	Картометрический	1.00	-
582	410660.82	1281911.53	Картометрический	1.00	-
583	410662.73	1281879.45	Картометрический	1.00	-
584	410668.15	1281856.73	Картометрический	1.00	-
585	410674.80	1281833.82	Картометрический	1.00	-
586	410681.00	1281813.36	Картометрический	1.00	-
587	410694.23	1281782.78	Картометрический	1.00	-
588	410724.76	1281747.91	Картометрический	1.00	-
589	410756.26	1281719.47	Картометрический	1.00	-
590	410774.32	1281696.88	Картометрический	1.00	-
591	410780.75	1281684.28	Картометрический	1.00	-
592	410788.52	1281674.22	Картометрический	1.00	-
593	410808.13	1281657.46	Картометрический	1.00	-
594	410839.92	1281627.49	Картометрический	1.00	-
595	410870.27	1281597.63	Картометрический	1.00	-
596	410897.80	1281572.83	Картометрический	1.00	-
597	410918.30	1281552.45	Картометрический	1.00	-
598	410937.61	1281536.43	Картометрический	1.00	-



1	2	3	4	5	6
599	410970.02	1281500.04	Картометрический	1.00	-
600	410989.41	1281488.11	Картометрический	1.00	-
601	410993.38	1281472.89	Картометрический	1.00	-
602	411011.62	1281465.46	Картометрический	1.00	-
603	411022.03	1281460.19	Картометрический	1.00	-
604	411032.89	1281446.91	Картометрический	1.00	-
605	411055.56	1281416.93	Картометрический	1.00	-
606	411075.72	1281404.09	Картометрический	1.00	-
607	411095.77	1281390.76	Картометрический	1.00	-
608	411128.62	1281352.15	Картометрический	1.00	-
609	411170.86	1281316.88	Картометрический	1.00	-
610	411192.95	1281294.96	Картометрический	1.00	-
611	411215.68	1281267.88	Картометрический	1.00	-
612	411238.66	1281249.27	Картометрический	1.00	-
507	411257.21	1281254.23	Картометрический	1.00	-
613	407546.06	1279004.43	Картометрический	1.00	-
614	407499.68	1279000.00	Картометрический	1.00	-
615	407488.14	1278998.70	Картометрический	1.00	-
616	407476.37	1279002.28	Картометрический	1.00	-
617	407468.66	1279007.50	Картометрический	1.00	-
618	407463.20	1279015.24	Картометрический	1.00	-
619	407431.23	1279099.60	Картометрический	1.00	-
620	407422.35	1279096.52	Картометрический	1.00	-
621	407435.15	1279059.40	Картометрический	1.00	-
622	407449.04	1279020.17	Картометрический	1.00	-
623	407456.47	1279004.98	Картометрический	1.00	-
624	407458.62	1278998.99	Картометрический	1.00	-
625	407457.83	1278995.48	Картометрический	1.00	-
626	407454.80	1278989.02	Картометрический	1.00	-
627	407465.84	1278982.27	Картометрический	1.00	-
628	407468.10	1278985.51	Картометрический	1.00	-
629	407471.66	1278987.61	Картометрический	1.00	-
630	407476.67	1278987.28	Картометрический	1.00	-
631	407484.10	1278985.34	Картометрический	1.00	-
632	407495.09	1278984.86	Картометрический	1.00	-
633	407520.51	1278988.49	Картометрический	1.00	-
613	407546.06	1279004.43	Картометрический	1.00	-

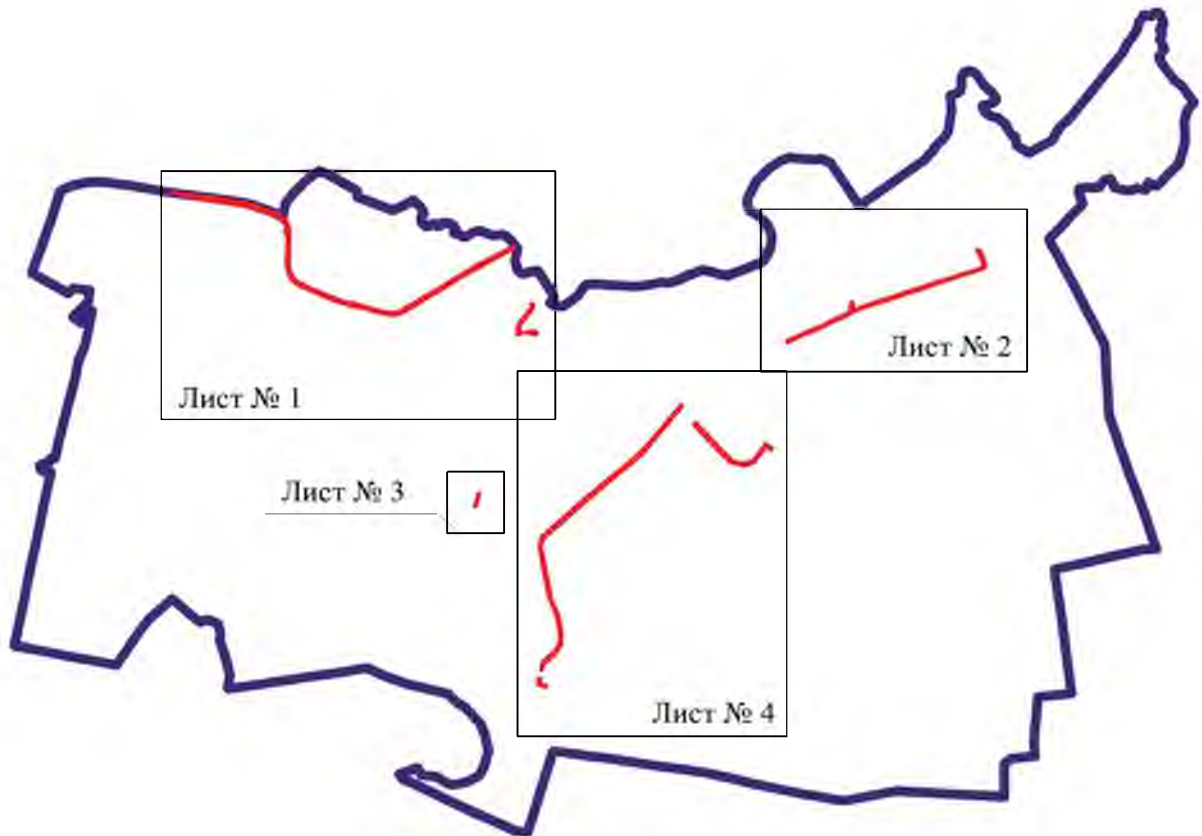
### 3. Сведения о характерных точках части (частей) границы объекта

Обозначение характерных точек части границы	Координаты, м		Метод определения координат характерной точки	Средняя квадратическая погрешность положения характерной точки (Mt), м	Описание обозначения точки на местности (при наличии)
	X	Y			
1	2	3	4	5	6
Часть №					
-	-	-	-	-	-



## План границ объекта

## Схема расположения листов плана границ объекта



Масштаб 1:100000

Используемые условные знаки и обозначения:

	границы территориальной зоны
	границы муниципального образования
	область и номер листа плана границ объекта

Заместитель руководителя БУВО «Нормативно-проектный центр»

Подпись  А.В. Ромашов Дата « 29 » января 2021 г.

Место для оттиска печати (взяв наличие) лица, составившего описание местоположения границ объекта





Склад проектной документации

Лист № 1



- граница территории
- граница участка
- граница земельного участка
- граница территории

Министерство природных ресурсов и охраны окружающей среды  
Республики Беларусь  
Институт «Белгоспроект»

Масштаб 1:1000

## План границ объекта

Лист № 3




Масштаб 1:5000

Используемые условные знаки и обозначения:



границы территориальной зоны



характерная точка границ территориальной зоны

Заместитель руководителя БУВО «Нормативно-проектный центр»

Подпись  А.В. Ромашов Дата « 29 » января 2021 г.

Место для оттиска печати (при наличии) лица, составившего описание местоположения границ объекта



Место для оттиска печати (при наличии) лица, составившего описание местоположения границ объекта



## ОПИСАНИЕ МЕСТОПОЛОЖЕНИЯ ГРАНИЦ

Зона железнодорожного транспорта  
за границами населенных пунктов - ИТ2

(наименование объекта, местоположение границ которого описано  
(далее - объект)

## Раздел 1

Сведения об объекте		
№ п/п	Характеристики объекта	Описание характеристик
1	2	3
1	Местоположение объекта	Воронежская область, Острогожский муниципальный район, Ольшанское сельское поселение
2	Площадь объекта $\pm$ величина погрешности определения площади ( $P \pm \Delta P$ )	1825643 $\pm$ 23645 м <sup>2</sup>
3	Иные характеристики объекта	-



## Раздел 2

Сведения о местоположении границ объекта					
1. Система координат: МСК - 36, зона 1					
2. Сведения о характерных точках границ объекта					
Обозначение характерных точек границ	Координаты, м		Метод определения координат характерной точки	Средняя квадратическая погрешность положения характерной точки (Mt), м	Описание обозначения точки на местности (при наличии)
	X	Y			
1	2	3	4	5	6
1	413846.36	1286459.40	Картометрический	1.00	-
2	413800.83	1286484.74	Картометрический	1.00	-
3	413705.95	1286539.62	Картометрический	1.00	-
4	413606.05	1286354.39	Аналитический	0.30	-
5	413574.03	1286255.90	Аналитический	0.30	-
6	413571.91	1286249.36	Аналитический	0.30	-
7	413510.98	1286061.95	Аналитический	0.30	-
8	413427.65	1285793.47	Аналитический	0.30	-
9	413326.53	1285512.96	Аналитический	0.30	-
10	413255.31	1285298.17	Аналитический	0.30	-
11	413186.00	1285075.73	Аналитический	0.30	-
12	413142.78	1284918.57	Аналитический	0.30	-
13	413136.31	1284882.85	Аналитический	0.30	-
14	413049.69	1284594.15	Аналитический	0.30	-
15	412935.84	1284218.66	Аналитический	0.30	-
16	412841.73	1283922.76	Аналитический	0.30	-
17	412748.57	1283656.38	Аналитический	0.30	-
18	412686.74	1283533.57	Аналитический	0.30	-
19	412614.73	1283390.56	Аналитический	0.30	-
20	412477.19	1283091.32	Аналитический	0.30	-
21	412441.87	1283010.21	Картометрический	1.00	-
22	412398.27	1282910.10	Картометрический	1.00	-
23	412270.96	1282583.97	Картометрический	1.00	-
24	412228.46	1282473.13	Картометрический	1.00	-
25	412162.91	1282295.53	Картометрический	1.00	-
26	412084.93	1282059.38	Картометрический	1.00	-
27	412060.46	1282027.74	Картометрический	1.00	-
28	412025.58	1281982.66	Картометрический	1.00	-
29	412001.56	1281925.50	Картометрический	1.00	-
30	411963.66	1281838.94	Картометрический	1.00	-
31	411934.53	1281779.94	Картометрический	1.00	-
32	411698.65	1281472.24	Картометрический	1.00	-
33	411505.46	1281333.42	Картометрический	1.00	-
34	411290.40	1281262.52	Картометрический	1.00	-

1	2	3	4	5	6
35	410923.10	1281164.33	Картометрический	1.00	-
36	410942.50	1281120.49	Картометрический	1.00	-
37	410601.12	1281032.24	Картометрический	1.00	-
38	410293.58	1280947.54	Картометрический	1.00	-
39	410284.04	1280982.88	Картометрический	1.00	-
40	410101.07	1280976.99	Аналитический	0.30	-
41	409843.90	1280780.94	Аналитический	0.30	-
42	409511.12	1280549.92	Аналитический	0.30	-
43	409400.27	1280483.26	Картометрический	1.00	-
44	409184.76	1280322.35	Картометрический	1.00	-
45	409044.26	1280230.26	Картометрический	1.00	-
46	408723.13	1280080.85	Картометрический	1.00	-
47	408446.07	1279925.46	Картометрический	1.00	-
48	408451.89	1279904.24	Картометрический	1.00	-
49	408214.47	1279770.55	Картометрический	1.00	-
50	407941.51	1279700.78	Картометрический	1.00	-
51	407592.07	1279615.13	Картометрический	1.00	-
52	407271.81	1279543.22	Картометрический	1.00	-
53	406945.45	1279439.36	Картометрический	1.00	-
54	406622.04	1279345.51	Картометрический	1.00	-
55	406473.06	1279297.82	Картометрический	1.00	-
56	406481.19	1279191.52	Картометрический	1.00	-
57	406127.01	1279081.79	Картометрический	1.00	-
58	405632.70	1278925.14	Картометрический	1.00	-
59	405290.64	1278817.62	Картометрический	1.00	-
60	405298.59	1278769.33	Картометрический	1.00	-
61	405591.90	1278862.85	Картометрический	1.00	-
62	405896.50	1278956.58	Картометрический	1.00	-
63	406244.59	1279061.61	Картометрический	1.00	-
64	406560.84	1279150.55	Картометрический	1.00	-
65	406623.51	1279170.09	Картометрический	1.00	-
66	406765.01	1279214.23	Картометрический	1.00	-
67	406913.29	1279267.87	Картометрический	1.00	-
68	406955.57	1279277.92	Картометрический	1.00	-
69	407002.74	1279289.13	Картометрический	1.00	-
70	407019.33	1279243.65	Картометрический	1.00	-
71	407067.82	1279261.48	Картометрический	1.00	-
72	407053.93	1279301.10	Картометрический	1.00	-
73	407254.19	1279366.59	Картометрический	1.00	-
74	407335.76	1279395.66	Картометрический	1.00	-
75	407514.47	1279476.49	Картометрический	1.00	-
76	407524.88	1279429.66	Картометрический	1.00	-
77	407677.62	1279456.19	Картометрический	1.00	-
78	407957.27	1279507.39	Картометрический	1.00	-
79	408063.43	1279531.04	Картометрический	1.00	-
80	408236.96	1279613.42	Картометрический	1.00	-
81	408369.45	1279671.82	Картометрический	1.00	-
82	408895.31	1279954.26	Картометрический	1.00	-

1	2	3	4	5	6
83	409069.54	1280043.51	Картометрический	1.00	-
84	409338.79	1280203.39	Картометрический	1.00	-
85	409439.82	1280266.31	Картометрический	1.00	-
86	409506.80	1280316.07	Картометрический	1.00	-
87	409725.73	1280492.54	Картометрический	1.00	-
88	409998.11	1280700.03	Картометрический	1.00	-
89	410110.75	1280771.71	Картометрический	1.00	-
90	410251.24	1280833.52	Картометрический	1.00	-
91	410345.00	1280860.98	Картометрический	1.00	-
92	410898.09	1281013.04	Картометрический	1.00	-
93	411375.89	1281144.45	Картометрический	1.00	-
94	411535.71	1281194.22	Картометрический	1.00	-
95	411675.93	1281276.73	Картометрический	1.00	-
96	411802.10	1281379.47	Картометрический	1.00	-
97	411951.14	1281508.05	Картометрический	1.00	-
98	412048.59	1281650.97	Аналитический	0.30	-
99	412103.89	1281741.79	Аналитический	0.30	-
100	412132.21	1281811.44	Аналитический	0.30	-
101	412165.55	1281902.85	Аналитический	0.30	-
102	412186.55	1282004.61	Аналитический	0.30	-
103	412354.31	1282427.19	Аналитический	0.30	-
104	412377.58	1282485.78	Аналитический	0.30	-
105	412423.90	1282601.64	Аналитический	0.30	-
106	412465.16	1282704.83	Аналитический	0.30	-
107	412577.02	1282949.86	Аналитический	0.30	-
108	412848.46	1283537.40	Аналитический	0.30	-
109	412912.92	1283688.54	Аналитический	0.30	-
110	413062.48	1284144.96	Аналитический	0.30	-
111	413217.16	1284611.79	Аналитический	0.30	-
112	413287.00	1284827.68	Аналитический	0.30	-
113	413397.48	1285166.22	Аналитический	0.30	-
114	413509.57	1285521.55	Аналитический	0.30	-
115	413623.69	1285878.13	Аналитический	0.30	-
116	413720.82	1286139.14	Картометрический	1.00	-
117	413722.35	1286207.12	Аналитический	0.30	-
118	413724.49	1286211.48	Аналитический	0.30	-
119	413727.19	1286216.99	Аналитический	0.30	-
120	413798.46	1286362.13	Аналитический	0.30	-
121	413844.73	1286456.38	Аналитический	0.30	-
1	413846.36	1286459.40	Картометрический	1.00	-

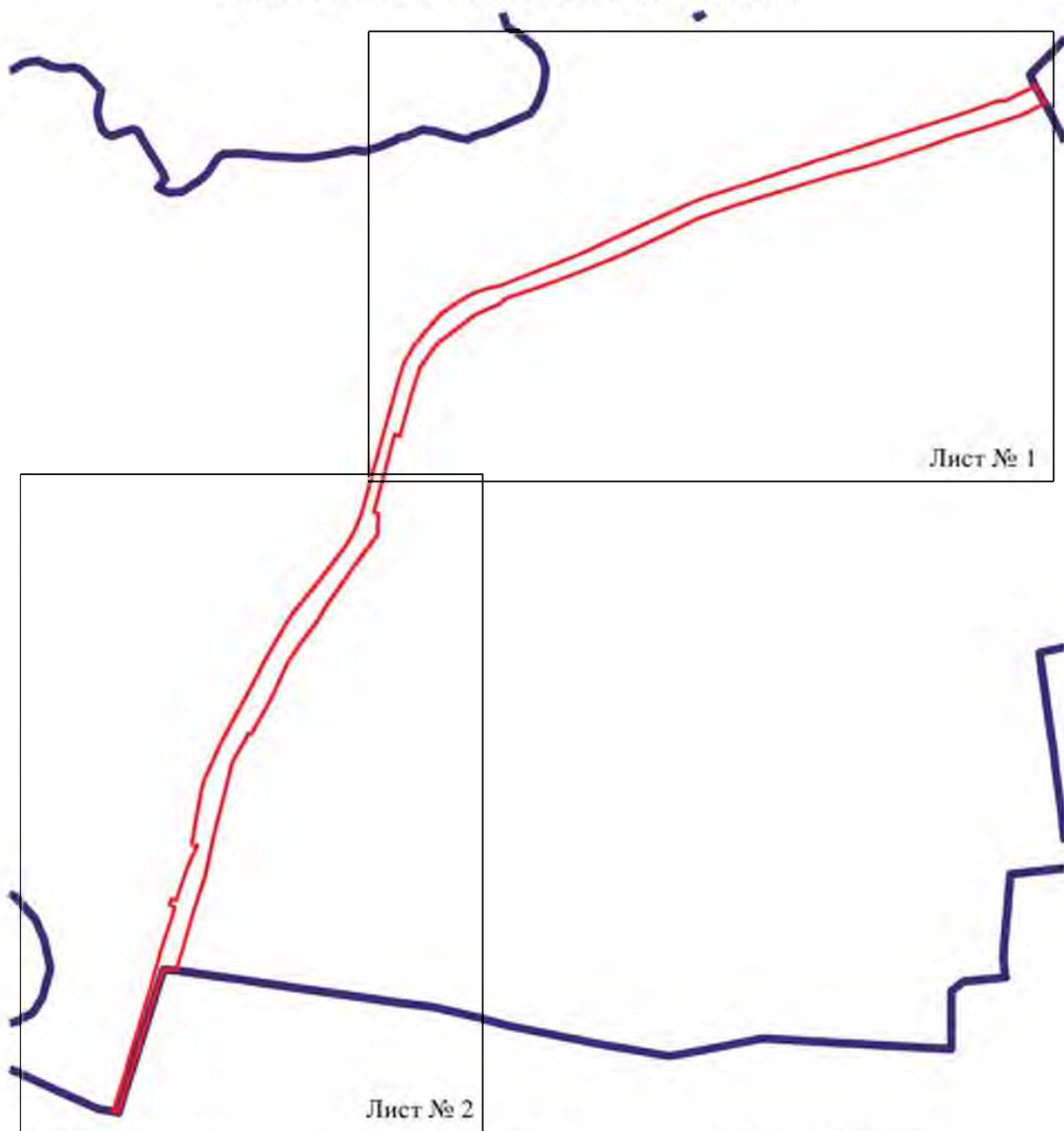
3. Сведения о характерных точках части (частей) границы объекта					
Обозначение характерных точек части границы	Координаты, м		Метод определения координат характерной точки	Средняя квадратическая погрешность положения характерной точки (Mt), м	Описание обозначения точки на местности (при наличии)
	X	Y			
1	2	3	4	5	6
Часть №					
-	-	-	-	-	-



## Раздел 4

## План границ объекта

## Схема расположения листов плана границ объекта



Используемые условные знаки и обозначения:

Масштаб 1:50000

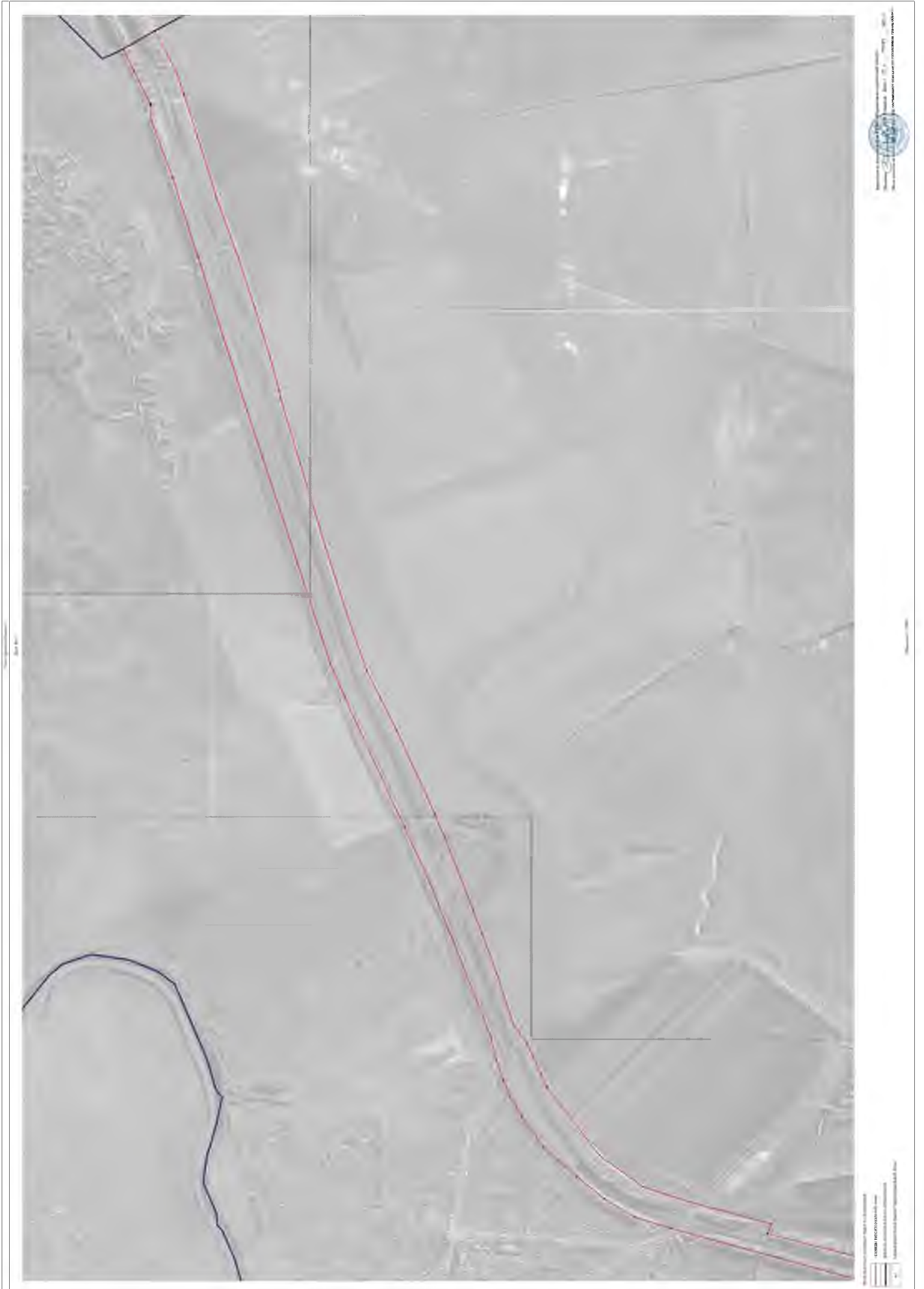
- |  |  |
|--|--|
|  | границы территориальной зоны               |
|  | границы муниципального образования         |
|  | область и номер листа плана границ объекта |

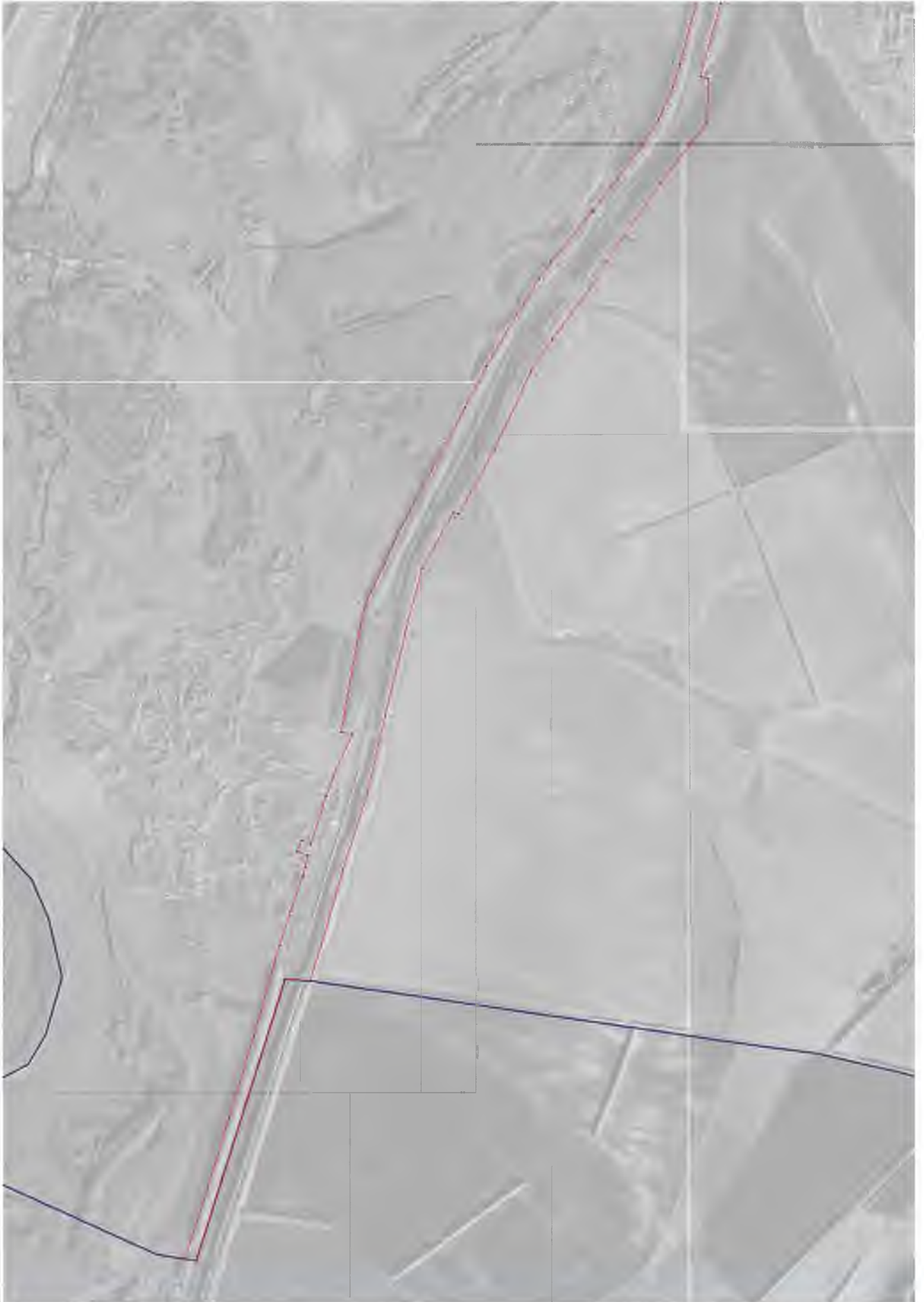
Заместитель руководителя ВУО «Нормативно-проектный центр»

Подпись А.В. Ромашов Дата « 29 » января 2021 г.

Место для оттиска печати (при наличии) лица, составившего описание местоположения границ объекта







Legend

- Symbol 1: [Symbol]
- Symbol 2: [Symbol]
- Symbol 3: [Symbol]
- Symbol 4: [Symbol]



## ОПИСАНИЕ МЕСТОПОЛОЖЕНИЯ ГРАНИЦ

Зона сельскохозяйственного производства за границами населенных пунктов - СХ2

---

(наименование объекта, местоположение границ которого описано  
(далее - объект)

## Раздел 1

Сведения об объекте		
№ п/п	Характеристики объекта	Описание характеристик
1	2	3
1	Местоположение объекта	Воронежская область, Острогожский муниципальный район, Ольшанское сельское поселение
2	Площадь объекта $\pm$ величина погрешности определения площади ( $P \pm \Delta P$ )	166560 $\pm$ 1428 м <sup>2</sup>
3	Иные характеристики объекта	-

## Раздел 2

Сведения о местоположении границ объекта					
1. Система координат: МСК - 36, зона 1					
2. Сведения о характерных точках границ объекта					
Обозначение характерных точек границ	Координаты, м		Метод определения координат характерной точки	Средняя квадратическая погрешность положения характерной точки (Mt), м	Описание обозначения точки на местности (при наличии)
	X	Y			
1	2	3	4	5	6
1	412877.70	1278710.24	Картометрический	1.00	-
2	412744.26	1278558.48	Картометрический	1.00	-
3	412710.24	1278519.24	Картометрический	1.00	-
4	412725.29	1278497.65	Картометрический	1.00	-
5	412767.81	1278531.66	Картометрический	1.00	-
6	412824.72	1278472.14	Картометрический	1.00	-
7	412778.93	1278424.39	Картометрический	1.00	-
8	412793.32	1278312.53	Картометрический	1.00	-
9	412824.72	1278317.11	Картометрический	1.00	-
10	412807.86	1278408.45	Картометрический	1.00	-
11	412903.91	1278475.52	Аналитический	0.30	-
12	412978.45	1278566.66	Аналитический	0.30	-
13	412960.77	1278636.32	Картометрический	1.00	-
1	412877.70	1278710.24	Картометрический	1.00	-
14	411636.35	1280025.92	Картометрический	1.00	-
15	411469.00	1279879.11	Картометрический	1.00	-
16	411557.33	1279759.03	Картометрический	1.00	-
17	411754.49	1279925.21	Картометрический	1.00	-
18	411707.04	1280029.80	Картометрический	1.00	-
14	411636.35	1280025.92	Картометрический	1.00	-
19	410571.09	1281969.53	Картометрический	1.00	-
20	410395.41	1281935.45	Картометрический	1.00	-
21	410400.26	1281851.20	Картометрический	1.00	-
22	410298.62	1281841.36	Картометрический	1.00	-
23	410295.09	1281794.25	Картометрический	1.00	-
24	410391.93	1281644.15	Картометрический	1.00	-
25	410493.61	1281585.08	Картометрический	1.00	-
26	410628.23	1281598.63	Картометрический	1.00	-
19	410571.09	1281969.53	Картометрический	1.00	-

3. Сведения о характерных точках части (частей) границы объекта					
Обозначение характерных точек части границы	Координаты, м		Метод определения координат характерной точки	Средняя квадратическая погрешность положения характерной точки (Mt), м	Описание обозначения точки на местности (при наличии)
	X	Y			
1	2	3	4	5	6
Часть №					
-	-	-	-	-	-





## ОПИСАНИЕ МЕСТОПОЛОЖЕНИЯ ГРАНИЦ

Зона животноводства за границами населенных пунктов - СХЗ

---

(наименование объекта, местоположение границ которого описано  
(далее - объект)

## Раздел 1

Сведения об объекте		
№ п/п	Характеристики объекта	Описание характеристик
1	2	3
1	Местоположение объекта	Воронежская область, Острогожский муниципальный район, Ольшанское сельское поселение
2	Площадь объекта $\pm$ величина погрешности определения площади ( $P \pm \Delta P$ )	321685 $\pm$ 1985 м <sup>2</sup>
3	Иные характеристики объекта	-

## Раздел 2

Сведения о местоположении границ объекта					
1. Система координат: МСК - 36, зона 1					
2. Сведения о характерных точках границ объекта					
Обозначение характерных точек границ	Координаты, м		Метод определения координат характерной точки	Средняя квадратическая погрешность положения характерной точки (Mt), м	Описание обозначения точки на местности (при наличии)
	X	Y			
1	2	3	4	5	6
1	411100.90	1282499.67	Картометрический	1.00	-
2	411116.31	1282561.72	Картометрический	1.00	-
3	411120.29	1282657.92	Картометрический	1.00	-
4	411111.51	1282765.50	Картометрический	1.00	-
5	411090.96	1282886.82	Картометрический	1.00	-
6	411045.54	1283086.58	Картометрический	1.00	-
7	411029.69	1283138.90	Картометрический	1.00	-
8	410828.17	1283188.43	Картометрический	1.00	-
9	410806.06	1283213.93	Картометрический	1.00	-
10	410782.67	1283219.57	Картометрический	1.00	-
11	410644.35	1283253.67	Картометрический	1.00	-
12	410593.39	1283046.25	Картометрический	1.00	-
13	410703.14	1283019.29	Картометрический	1.00	-
14	410653.21	1282803.82	Картометрический	1.00	-
15	410623.73	1282673.68	Картометрический	1.00	-
16	410622.28	1282667.26	Картометрический	1.00	-
17	410620.69	1282649.85	Картометрический	1.00	-
18	410627.60	1282631.66	Картометрический	1.00	-
19	410694.39	1282570.85	Картометрический	1.00	-
20	410702.85	1282572.82	Картометрический	1.00	-
21	410877.69	1282366.30	Картометрический	1.00	-
22	410977.37	1282429.06	Картометрический	1.00	-
1	411100.90	1282499.67	Картометрический	1.00	-
3. Сведения о характерных точках части (частей) границы объекта					
Обозначение характерных точек части границы	Координаты, м		Метод определения координат характерной точки	Средняя квадратическая погрешность положения характерной точки (Mt), м	Описание обозначения точки на местности (при наличии)
	X	Y			
1	2	3	4	5	6
Часть №					
-	-	-	-	-	-





Рисунок 4  
План границ участка



Исполнение условных знаков и обозначений:

-  границы территориальной зоны
-  характерная точка границ территориальной зоны

Масштаб 1:2000

Муниципальное учреждение «Управление территориальной охраны»  
 Подпись:  Исполнитель Демин В.В. «29» января 2021 г.  
 Место для печати:  для составления плана и выполнения границ участка

## ОПИСАНИЕ МЕСТОПОЛОЖЕНИЯ ГРАНИЦ

Зона ритуальных объектов за границами населенных пунктов - СН1

---

(наименование объекта, местоположение границ которого описано  
(далее - объект)

## Раздел 1

Сведения об объекте		
№ п/п	Характеристики объекта	Описание характеристик
1	2	3
1	Местоположение объекта	Воронежская область, Острогожский муниципальный район, Ольшанское сельское поселение
2	Площадь объекта $\pm$ величина погрешности определения площади ( $P \pm \Delta P$ )	24625 $\pm$ 549 м <sup>2</sup>
3	Иные характеристики объекта	-

## Раздел 2

Сведения о местоположении границ объекта					
1. Система координат: МСК - 36, зона 1					
2. Сведения о характерных точках границ объекта					
Обозначение характерных точек границ	Координаты, м		Метод определения координат характерной точки	Средняя квадратическая погрешность положения характерной точки (Mt), м	Описание обозначения точки на местности (при наличии)
	X	Y			
1	2	3	4	5	6
1	411522.73	1281345.83	Картометрический	1.00	-
2	411509.77	1281347.94	Картометрический	1.00	-
3	411494.61	1281364.40	Картометрический	1.00	-
4	411482.91	1281399.70	Картометрический	1.00	-
5	411475.33	1281410.74	Картометрический	1.00	-
6	411465.15	1281417.88	Картометрический	1.00	-
7	411448.91	1281418.32	Картометрический	1.00	-
8	411277.31	1281367.47	Картометрический	1.00	-
9	411251.60	1281352.72	Картометрический	1.00	-
10	411250.12	1281328.07	Картометрический	1.00	-
11	411259.40	1281295.02	Картометрический	1.00	-
12	411266.98	1281256.26	Картометрический	1.00	-
13	411290.40	1281262.52	Картометрический	1.00	-
14	411505.46	1281333.42	Картометрический	1.00	-
1	411522.73	1281345.83	Картометрический	1.00	-
3. Сведения о характерных точках части (частей) границы объекта					
Обозначение характерных точек части границы	Координаты, м		Метод определения координат характерной точки	Средняя квадратическая погрешность положения характерной точки (Mt), м	Описание обозначения точки на местности (при наличии)
	X	Y			
1	2	3	4	5	6
Часть №					
-	-	-	-	-	-



## План границ объекта



Масштаб 1:2000

Используемые условные знаки и обозначения:



границы территориальной зоны



характерная точка границ территориальной зоны

Заместитель руководителя БУВО «Нормативно-проектный центр»

Подпись  А.В. Ромашов Дата « 29 » января 2021 г.

Место для оттиска печати (при наличии) лица, составившего описание местоположения границ объекта

